

Domingo 23 Octubre 2022

Peñas de Miera

La Ballosera y Fiñumiga



Puente "romano" de Rebollar en Mirones



Colabora: Concejalía de Deporte del Ayuntamiento de Los Corrales de Buelna



Nevera de Fiñumiga



Las cumbres, circos, barrancos, arroyos, bosques, brañas del Alto Híjar, forman uno de los escenarios naturales más valiosos de la Cordillera Cantábrica y de la propio

HORARIOS Y PARADAS DE LOS AUTOBUSES

8:00 H LOS CORRALES	Terminal de Autobuses
8:15 H SANTIAGO	Parada Autobuses
8:25 H TORRELAVEGA	Habana Vieja
8:45 h SANTANDER	Apeadero Valdecilla La Marga
8:55 h MALIAÑO	Plaza de Los Pueblos
OTRAS PARADAS	Solares, Liérganes; Consultar

INFORMACION Y RESERVAS: Llamada o Wasap al 679 228 055
infogmorza@gmail.com – www.gmorza.com

PRECIO: 12 €. Se abonan al final de la jornada. **IMPORTANTE** llevarlo cambiado para facilitar el cobro. **Cancelaciones a partir del martes previo a la actividad, obligatorio abonar el importe.**



Mascarilla OBLIGATORIA en Autobús – Automóviles Particulares NO PERROS obligatorio ATADOS y CON BOZAL.

MARCHA A: RUBALCABA – FIÑUMIGA - LIERGANES

RECORRIDO: RUBALCABA – El Rellano – El Codadillo – LA BALLOSERA – Gusedroso Llerado – FIÑUMIGA – La Cantolla – Mirones – Angustina – Rubalcaba - LIERGANES.

DISTANCIA TOTAL: 20.67 Km. (+2.5 Km a Liérganes)

DESNIVEL POSITIVO ACUMULADO: 1071.90 m.

DESNIVEL NEGATIVO ACUMULADO: 1072.40 m.

TIEMPO ESTIMADO: 7:00 h.

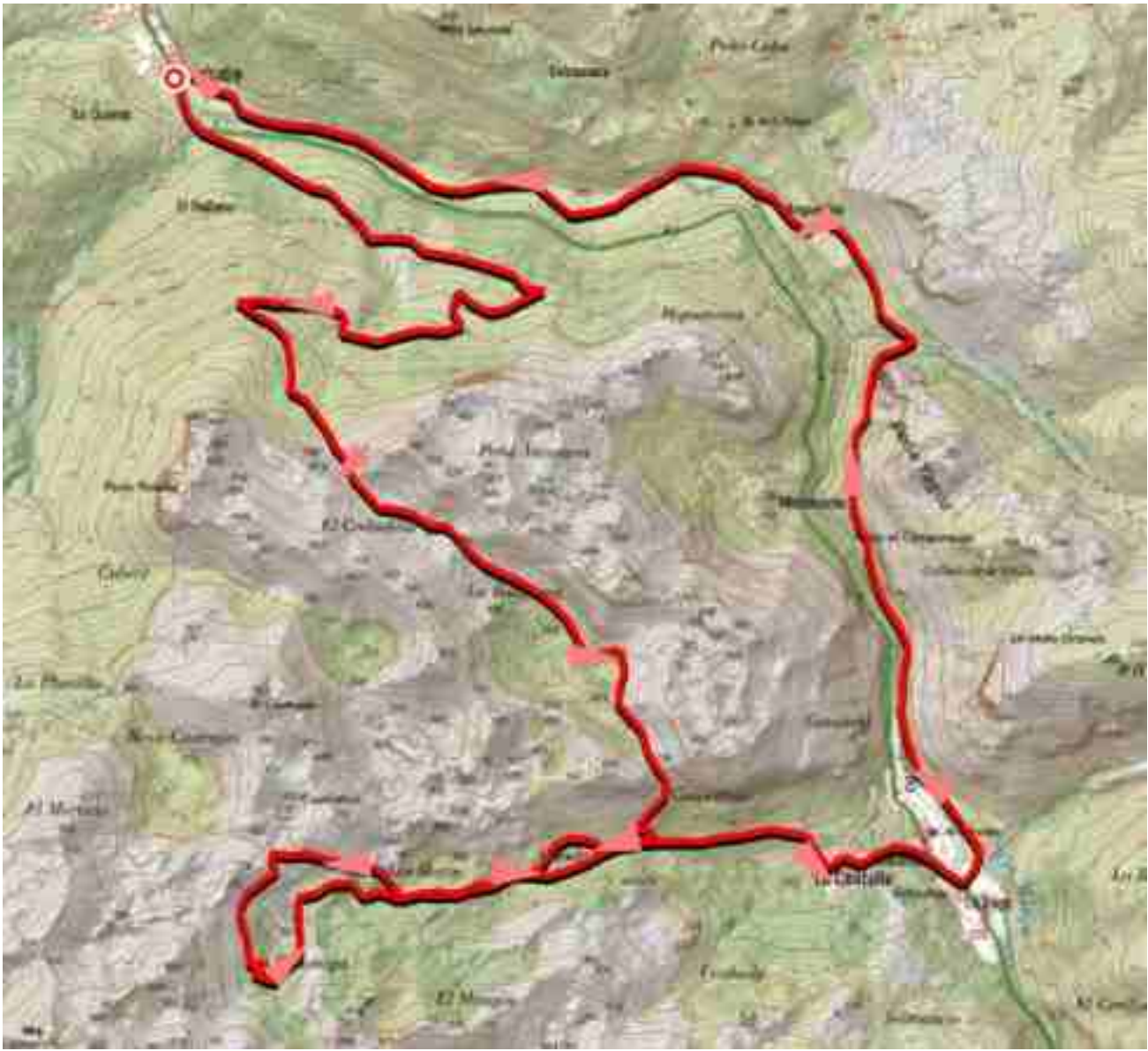
NIVEL FISICO: Medio

DIFICULTAD: Algo Difícil

VISTAS PANORAMICAS:

EQUIPO: Buen calzado (BOTAS). Ropa de entretiempo (Frío y Lluvia).







MARCHA B: RUBALCABA – LA BALLOSERA - LIÉRGANES

RECORRIDO: RUBALCABA – El Rellano – El Codadillo – LA BALLOSERA – Gusedroso
La Cantolla – Mirones – Angustina – Rubalcaba - LIÉRGANES.

DISTANCIA TOTAL: 15.63 Km. (+2.5 Km a Liérganes)

DESNIVEL POSITIVO ACUMULADO: 754.00 m.

DESNIVEL NEGATIVO ACUMULADO: 754.00 m.

TIEMPO ESTIMADO: 6:00 h.

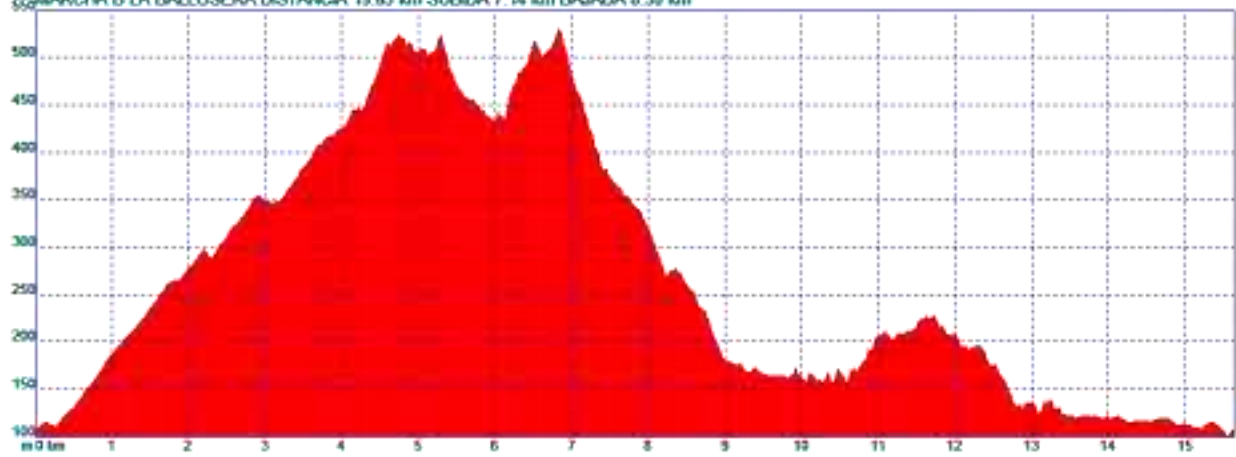
NIVEL FISICO: Medio

DIFICULTAD: Moderada

VISTAS PANORAMICAS:

EQUIPO: Buen calzado (BOTAS). Ropa de entretiempo (Frío y Lluvia).

B LA BALLOSERA DISTANCIA 15.63 km SUBIDA 7.14 km BAJADA 8.39 km
DESNIVEL POSITIVO 754.00 m DESNIVEL NEGATIVO 754.00 m
ALTURA INICIAL 106.00 m ALTURA MAXIMA 530.00 m ALTURA MINIMA 100.00 m ALTURA FINAL 106.00 m
MARCHA B LA BALLOSERA DISTANCIA 15.63 km SUBIDA 7.14 km BAJADA 8.39 km



MARCHA C

MIRONES – ANGUSTINA - LIERGANES

RECORRIDO: MIRONES - Senda Fluvial del Miera – Angustina – Rubalcaba LIERGANES.

DISTANCIA TOTAL: 10.08 Km.

DESNIVEL POSITIVO ACUMULADO: 143.76 m.

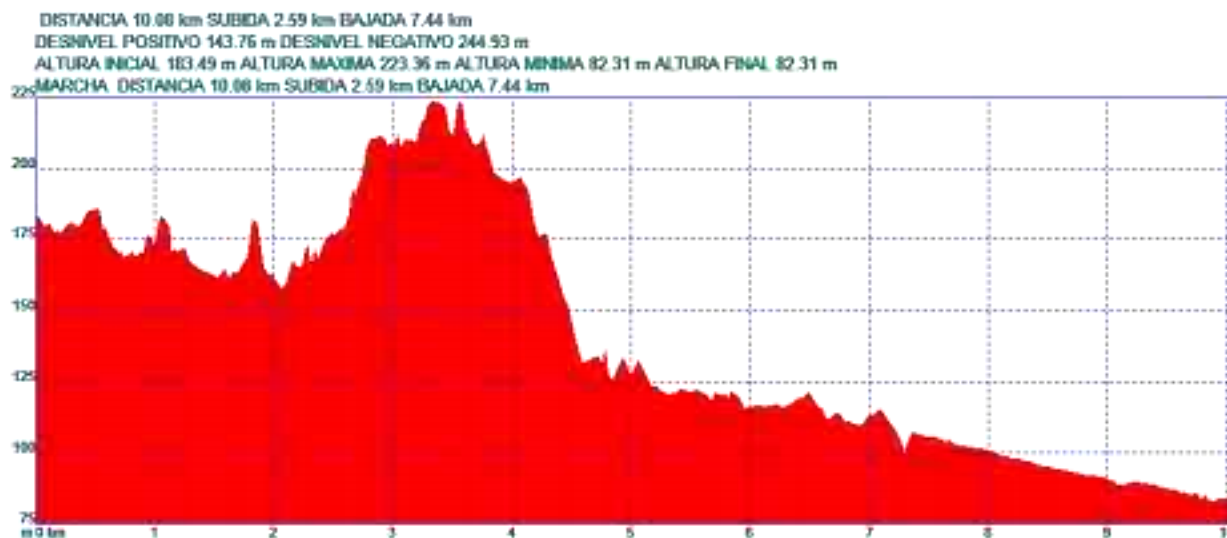
DESNIVEL NEGATIVO ACUMULADO: 244.94 m.

TIEMPO ESTIMADO: 5:00 h.

NIVEL FISICO: Bajo

DIFICULTAD: Fácil

EQUIPO: Buen calzado (BOTAS). Ropa de entretiempo (Frío y Lluvia). Bebida y comida.





FEDERATE, Montaña Segura

Licencia Federativa FEDME/FCME en curso (2022) Precio Licencia Básica + Club 90 €. Puedes tramitarla con el Grupo de Montaña Orza, te informamos al finalizar la marcha, o visita nuestra página web;

www.gmorza.com 679 22 80 55 info@gmorza.com



Ambito de la Licencia Básica (B); España, Portugal, Andorra, Pirineos Francés y Marruecos. **Modalidades Cubiertas;** Excursionismo, Campamentos, Marcha y Senderismo, Rocódromo, Alpinismo, Montaña y Alta Montaña, Escalada, Barrancos, Carrera por Montaña, Espeleología, Raquetas de Nieve, Esqui de Montaña, Snow de Montaña, Vías Ferratas y Splitboard.

por el Deporte de
Los Carrales de Buelna



Casa Rural Sendero del Saja Besaya

Cobejo 13, Molledo, Cantabria

679 112 793 – 610 544 198

www.casaruralsenderodelsaja.com