

Domingo 19 Junio 2022

**CUETO ROPERO
SEL DEL MAESTRO
LA GUARIZA y EL CAGIGAL**

* Reinosa – Enmedio – Campoo de Suso



Nacimiento del río Besaya



Colabora: Concejalía de Deportes del Ayuntamiento de Los Corrales de Buelna



EL SEL DEL MAESTRO – EL CUETO ROPERO LA GUARIZA – VILLACANTID - LOS CAGIGALES JOYAS A UN PASO DE REINOSA

Dejamos atrás las escarpaduras de salidas anteriores y ponemos rumbo a Campoo, esas tierras del sur de Cantabria de las que se cuenta que sólo hay dos estaciones, el invierno y la del tren, así que iremos prevenidos.

En las alomadas montañas que cierran el horizonte de Reinosa por el norte, se esconden puertos en los que han pastado los ganados campurrianos desde tiempos inmemoriales.

El río Hormigas, afluente del Saja, mana en esos altos, y a medida que brinca joven y saltarán por las peñas buscando el despeñadero del Pozo de La Arbencia, deja atrás en sus márgenes el desconocido hayedo del Monte Bustio, nuestro principal objetivo del día.

En primavera, las hayas de leyenda que decía Antonio Machado, se abren a la vida con una explosión de verde lujurioso, purificando el aire que agradecen nuestros pulmones mientras resoplamos buscando la cabaña de Fontecha en el Sel del Maestro. Cabañas de pastores que con sus mastines y loberos tenían la ancestral costumbre de cuidar y atender al ganado durante su estancia en los puertos.

Desde los altos del Cueto Ropero el panorama resulta espectacular, llegar hasta allí después de haber bebido agua en las fuentes del río Besaya, que preside la imagen de la Virgen de Las Caldas, es toda una recompensa para el caminante.

A un paso de Reinosa, los bosques de La Guariza, Villacantid y Los Cagigales quedan tan a mano de la capital de Campoo, que pocos reparan en la presencia de estas auténticas joyas de la naturaleza de la comarca. Si nos desviamos un poquito del recorrido y le añadimos la visita a la iglesia románica de Santa María La Mayor en Villacantid, le habremos puesto una guinda al día que sinceramente, poco más se puede pedir.

Tres recorridos para disfrutar y conocer tu tierra, elige el que más te apetece y ven a caminar con el Grupo de Montaña Orza.

HORARIOS Y PARADAS DE LOS AUTOBUSES

8:00 h SANTANDER	Apeaderos FEVE Valdecilla
8:20 h TORRELAVEGA	Habana Vieja
8:30 h S. DE CARTES	Parada
8:45 h LOS CORRALES	Terminal Autobuses
OTRAS PARADAS	Consultar

INFORMACION Y RESERVAS: Llamada o Wasap al 679 228 055

infoqmorza@gmail.com – www.qmorza.com

PRECIO: 12 €. Se abonan al final de la jornada. **IMPORTANTE** llevarlo cambiado para facilitar el cobro. **Cancelaciones a partir del martes previo a la actividad, obligatorio abonar el importe.**



Mascarilla OBLIGATORIA en Autobús – Automóviles Particulares NO PERROS obligatorio ATADOS y CON BOZAL.

MARCHA A: REINOSA – SEL DEL MAESTRO CUETO ROPERO - REINOSA

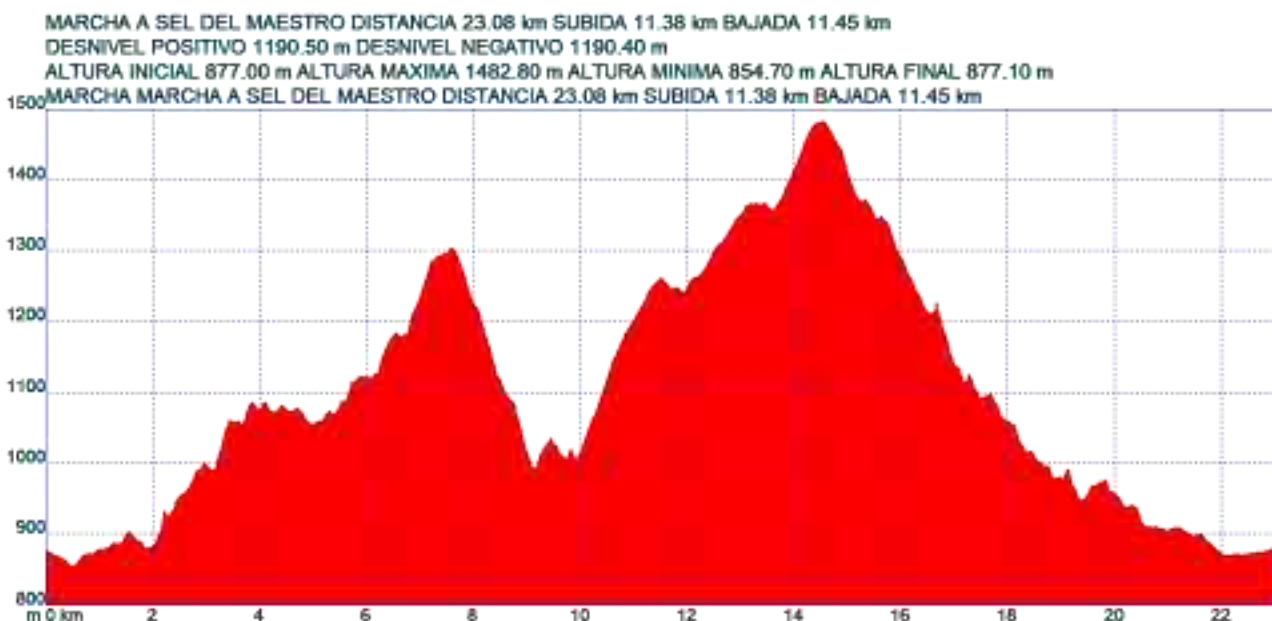
RECORRIDO: REINOSA (APARCAMIENTO) 877 – Nacimiento del Besaya – Morancas La Coteruca – Río Hormigas – SEL DEL MAESTRO – ROPERO 1492 – Brañajuncosa Camino – La Miña – Fresno del Río -Reinosa - ESTACION DE AUTOBUSES 857.

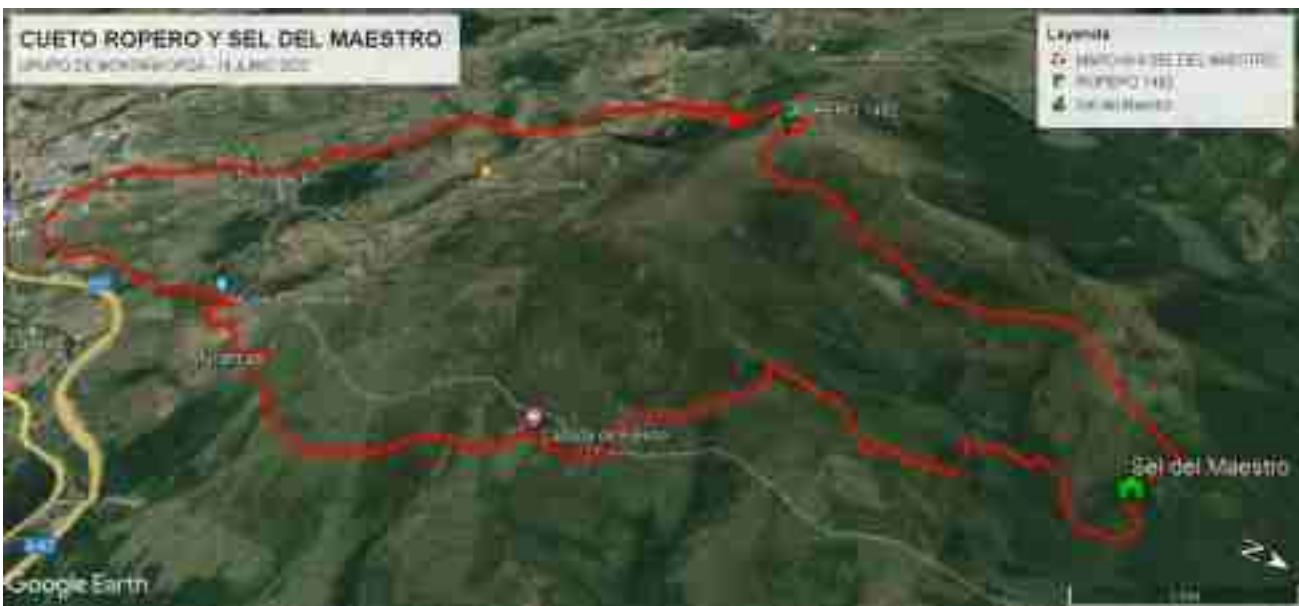
DISTANCIA:	23.08 Km.
DESNIVEL POSITIVO ACUMULADO:	1190.50 m.
DESNIVEL NEGATIVO ACUMULADO:	1191.40 m.
TIEMPO ESTIMADO:	8:15 h.

MIDE		A SEL DEL MAESTRO - ROPERÓ		
Itinerario	8h 15'	 	2	señalización medio natural
desnivel de subida	1190 m	 	3	señalización medio natural
desnivel de bajada	1190 m	 	3	señalización medio natural
distancia (con botas)	23,1 Km	 	4	cantidad de esfuerzo necesario
tipo de terreno	tróchal			
Condiciones de verano, tiempos estimados según criterio MIDE, sin paradas. Cálculo sobre datos de 2022.				

EQUIPO: Buen calzado (BOTAS), Ropa de entretiempo, bebida, comida y licencia de montaña (recomendable).

RECOMENDACIONES: Marcha de DIFICULTAD MODERADA que discurre por pistas y trochas de ganado que en ocasiones pueden resultar algo incómodas. Hay que tener en cuenta que hay que vadear el río Hormigas, las distancias y los desniveles son importantes. A destacar el estupendo hayedo del Monte Bustio y las panorámicas desde el Roperó.





MARCHA B: REINOSA – ROPERO - REINOSA

RECORRIDO: REINOSA (APARCAMIENTO) 877 – Nacimiento del Besaya – Aradillos CUETO ROPERO 1492 – Brañajuncosa – Camino – La Miña – Reinosa – ESTACION DE AUTOBUSES 857.

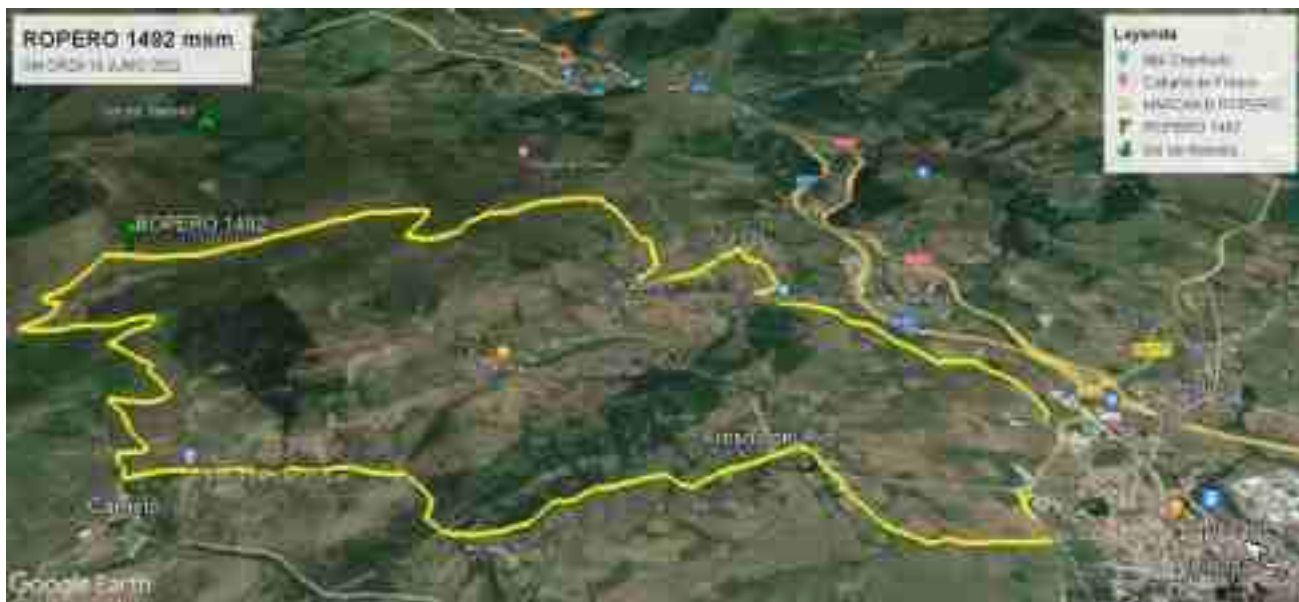
DISTANCIA:	17.78 Km.
DESNIVEL POSITIVO ACUMULADO:	814.00 m.
DESNIVEL NEGATIVO ACUMULADO:	808.00 m.
TIEMPO ESTIMADO:	6:10 h.

MIDE		B ROPERO		
duración	0h 10'	 	2	asentamiento del medio natural
desnivel de subida	814 m	 	3	orientación en el itinerario
desnivel de bajada	808 m	 	3	difícil en el desplazamiento
distancia horizontal	17,8 km	 	4	cantidad de equipo necesario
tipo de recorrido	Circular			
Condiciones de acceso: Hemos estimado según criterio MIDE un picado. Calculado sobre datos de 2022.				

EQUIPO: Buen calzado (Botas), ropa de entretiempo, bebida, comida y licencia de montaña (recomendable).

RECOMENDACIONES: Marcha de DIFICULTAD MODERADA que discurre por buenas pistas, sierras y algunas trochas de ganado que pueden ser un poco molestas de transitar, con estupendas panorámicas desde los altos.





MARCHA C; LA GUARIZA Y LOS CAGIGALES

RECORRIDO: REINOSA (APARCAMIENTO) 877 – OPCIONAL SALCES – Mina Fontoria Salces – Cagigal de La Guariza 951 – Robledal de Villacantid – Opcional Iglesia Románica de Santa María La Mayor (Centro de Interpretación del Románico) – Los Cagigales (Area Recreativa) – Golf de Nestares – Reinosa – ESTACION DE AUTOBUSES 857.




DISTANCIA: 13.51 Km.

OPCIONAL DESDE SALCES: 9.31 Km.

DESNIVEL POSITIVO ACUMULADO: 199.30 m.

DESNIVEL NEGATIVO ACUMULADO: 219.70 m.

TIEMPO ESTIMADO: 4:00 h.

MIDE		C GUARIZA - LOS CAGGALES		
horario	2h 50'		 1	similitud del medio natural
desnivel de subida	199 m		 2	irritaciones en el itinerario
desnivel de bajada	220 m		 1	dificultad en el desplazamiento
distancia horizontal	33,5 Km		 3	cantidad de esfuerzo necesario
tipo de recorrido	Circular			

Condiciones de verano. Tiempos estimados según criterio MIDE, sin paradas.
Calculado entre datos de 2022.

EQUIPO: Calzado adecuado, ropa de entretiempo, comida y licencia de montaña (recomendable).

RECOMENDACIONES: Marcha sencilla que discurre por buenos senderos, caminos, pistas y carreteras locales. Se puede acortar el recorrido saliendo de Salces y si el tiempo lo permite, visitar en Centro de Interpretación del Románico en Villacantid.

A destacar; los maravillosos bosques de La Guariza en Salces, Villacantid y Los Cagigales, con ejemplares monumentales y una estupenda área recreativa para comer en éste último.



Ambito de la Licencia Básica (B); España, Portugal, Andorra, Pirineos Francés y Marruecos. **Modalidades Cubiertas;** Excursionismo, Campamentos, Marcha y Senderismo, Rocódromo, Alpinismo, Montaña y Alta Montaña, Escalada, Barrancos, Carrera por Montaña, Espeleología, Raquetas de Nieve, Esqui de Montaña, Snow de Montaña, Vías Ferratas y Splitboard.

por el Deporte de
Los Carrales de Buelna



Casa Rural Sendero del Saja Besaya

Cobejo 13, Molledo, Cantabria

679 112 793 – 610 544 198

www.casaruralsenderodelsaja.com