

Domingo 5 Junio 2022

# Oyu La Madre y Cantón de Texéu

\* De Lagos de Covadonga a Canales



*Las Foces del río Casaño*



Colabora: Concejalía de Deportes del Ayuntamiento de Los Corrales de Buelna



## EL OYU LA MADRE Y LA GARGANTA PROFUNDA DEL RIO CASAÑO



Desde el lago Ercina bajamos a la Vega Comeya por el Escaleru y continuamos hacia el Cantón del Texeu por el valle de Llampaces. Aprovechamos la ocasión para trepar a lo alto del cantón rocoso

Continuamos hasta Soñín de Arriba e iniciamos la bajada por el Valle la Nueva hacia las profundidades del río Casaño, donde encontraremos la impresionante surgencia del Oyu la Madre, llamada a sí por ser el nacimiento del río

Después de disfrutar del salvajismo del lugar, remontamos de nuevo el valle la Nueva hasta Soñín y continuamos por pista hasta el collado Lincós

En Lincós volvemos a descender a la garganta del río, que cruzamos por el puente Llamero

Desde el puente seguimos el curso levemente descendente del río, combinando las veredas próximas al agua con un tramo aéreo excavado en la roca, el proyecto de canal de la Lucía, concebido para llevar agua a una central hidroeléctrica que nunca llegó a funcionar. Sobrepasado el canal, retomamos una vereda que se irá haciendo más clara y cómoda hasta llevarnos a La Molina.



Canal de La Lucía

Como a La Molina es una aldea encajonada a la que no baja el autobús, tendremos que andar 2.5 Km cuesta arriba hasta llegar al Alto de las Estazadas.

**Antonio Martín**

### **OTRAS ALTERNATIVAS**

Cerca del Alto de Ortiguero, en el Concejo de Cabrales, el río Casaño nace en un impresionante barranco conocido como El Oyu La Madre. Cuando abunda el agua por la lluvia o el deshielo, el rugido de la impetuosa surgencia retumba en toda la comarca.

Poco después de su nacimiento el río se encajona en una de las gargantas más hermosas de Asturias, te proponemos recorrer por senderos y veredas sus maravillosos parajes, en gran parte siguiendo en curso del río en dónde cuentan que se bañan las truchas más deliciosas del Principado.

Ya sea paseando por el entorno de los Lagos de Covadonga, buscando los mejores miradores o caminando por las entrañas de éstos hermosos parajes, tienes tres alternativas para disfrutar de una estupenda jornada de montaña.



## HORARIOS Y PARADAS DE LOS AUTOBUSES

7:30 h LOS CORRALES	Terminal Autobuses
7:55 h SANTANDER	Apeaderos FEVE Valdecilla
8:15 h TORRELAVEGA	Habana Vieja
8:30 h CAVIEDES	Area de Servicio
OTRAS PARADAS	Consultar

**INFORMACION Y RESERVAS: Llamada o Wasap al 679 228 055**

[infoqmorza@gmail.com](mailto:infoqmorza@gmail.com) – [www.qmorza.com](http://www.qmorza.com)

**PRECIO: 12 €.** Se abonan al final de la jornada. **IMPORTANTE** llevarlo cambiado para facilitar el cobro. **Cancelaciones a partir del martes previo a la actividad, obligatorio abonar el importe.**



**Mascarilla OBLIGATORIA en Autobús – Automóviles Particulares NO PERROS obligatorio ATADOS y CON BOZAL.**

## MARCHA A: Moderada BUFERRERA – CANTON DE TEXEU – OYU LA MADRE - CANALES

**RECORRIDO:** BUFERRERA (LAGOS DE COVADONGA) 1040 – El Escaleru – Vega Comeya 877 – Soñín de Arriba 1043 – CANTON DE TEXEU 1143 – Soñín de Arriba OYU LA MADRE 794 – Soñín de Arriba – Collado Lincós 902 – Puente Llamero 477 Canal Lluçia – Puente de Los Mineros 386 – Puente Pompedro 336 – CANALES 431.

<b>DISTANCIA:</b>	15.60 Km.
<b>DESNIVEL POSITIVO ACUMULADO:</b>	896.68 m.
<b>DESNIVEL NEGATIVO ACUMULADO:</b>	1502.80 m.
<b>TIEMPO ESTIMADO:</b>	7:00 h.

**DIFICULTAD SOBRE 7:**

**4 MODERADA**

**EQUIPO:** Buen calzado (BOTAS), Ropa de entretiempo, bebida, comida y licencia de montaña (recomendable).

**RECOMENDACIONES:** Marcha de DIFICULTAD MODERADA, con tramos de fuerte pendiente y aéreos con sensación de vacío, en los que es necesario extremar las precauciones y cierta aptitud para progresar. NO APTA PARA PERSONAS CON VERTIGO.

Insistimos en el uso de BOTAS DE MONTAÑA con buena suela y protección del tobillo para reducir riesgos en éste tipo de terrenos.





## MARCHA B: Moderada

### BUFERRERA – RIO CASAÑO - CANALES

**RECORRIDO:** BUFERRERA (LAGOS DE COVADONGA) 1040 – El Escaleru – Vega Comeya 877 – Soñín de Arriba 1043 – Collado Lincós 902 – Puente Llamero 477 Puente de Los Mineros 386 – Puente Pompedro 336 – La Molina - CANALES 431.

**DISTANCIA:** 11.32 Km.

**DESNIVEL POSITIVO ACUMULADO:** 424.59 m.

**DESNIVEL NEGATIVO ACUMULADO:** 1030.42 m.

**TIEMPO ESTIMADO:** 6:00 h.

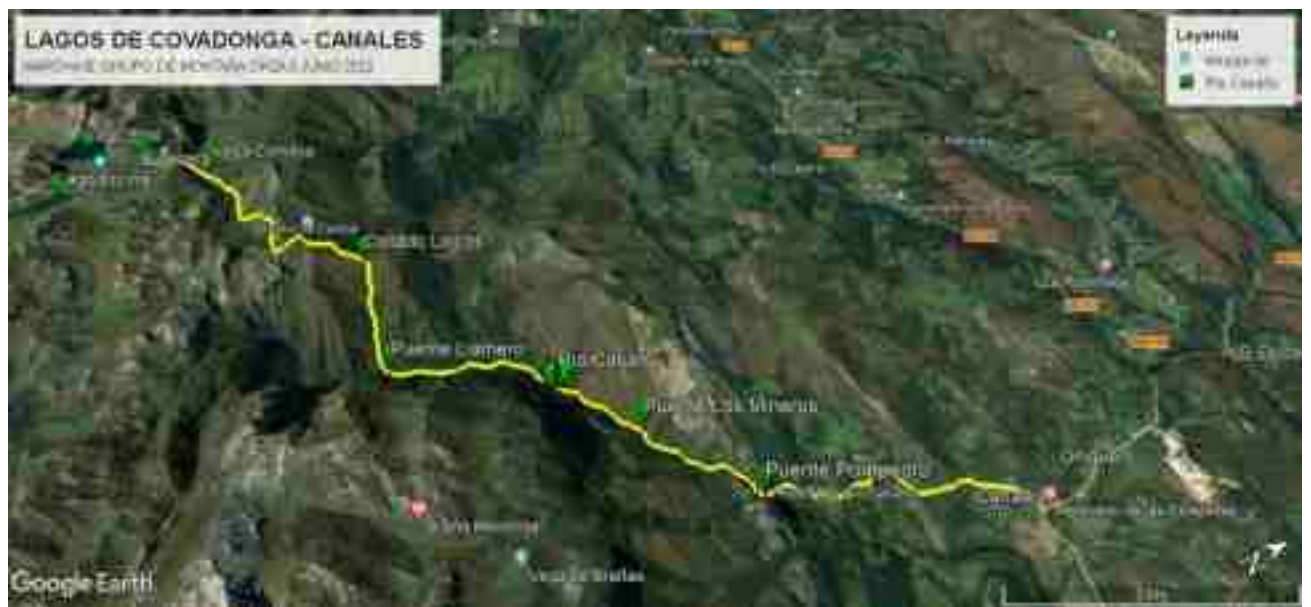
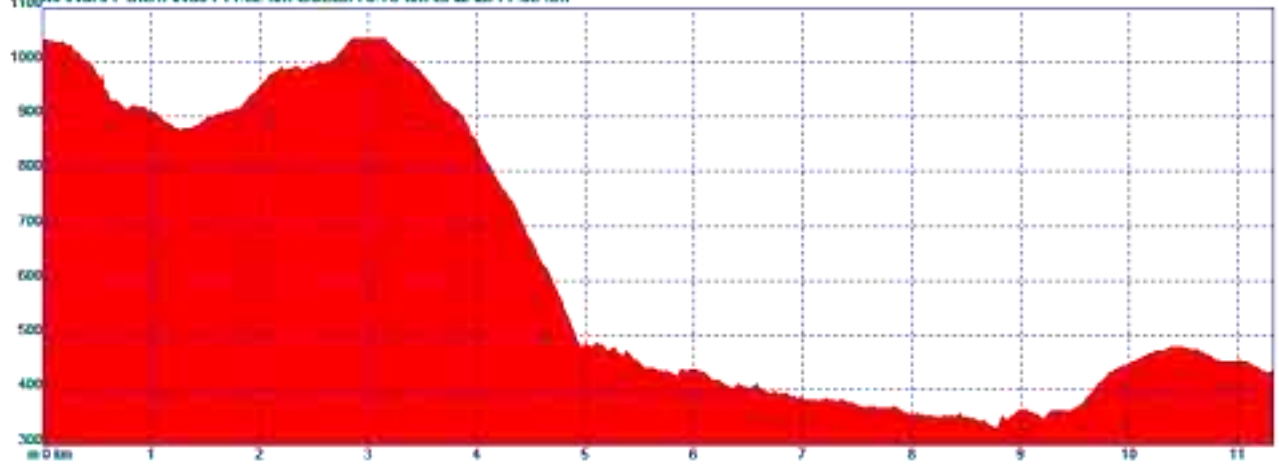
**DIFICULTAD SOBRE 7:** 4 MODERADA

**EQUIPO:** Buen calzado (Botas), ropa de entretiempo, bebida, comida y licencia de montaña (recomendable).

**RECOMENDACIONES:** Marcha de DIFICULTAD MODERADA, con tramos de fuerte pendiente y húmedos en el Cañón del Casaño.

Insistimos en el uso de BOTAS DE MONTAÑA con buena suela y protección del tobillo para reducir riesgos en éste tipo de terrenos.

DISTANCIA 11.32 km SUBIDA 3.73 km BAJADA 7.35 km  
 DESNIVEL POSITIVO 424.59 m DESNIVEL NEGATIVO 1030.42 m  
 ALTURA INICIAL 1040.19 m ALTURA MAXIMA 1044.06 m ALTURA MINIMA 330.40 m ALTURA FINAL 434.36 m  
 MARCHA DISTANCIA 11.32 km SUBIDA 3.73 km BAJADA 7.35 km



## MARCHA C; Fácil

### PASEO POR LOS LAGOS DE COVADONGA

**RECORRIDO:** BUFERRERA – Lago Enol – Sahornín - Vega de Pastores – Vega del Brial  
Lago Ercina - Minas de Buferrera – Mirador del Príncipe - BUFERRERA

**DISTANCIA:** 6.16 Km.

**DESNIVEL POSITIVO ACUMULADO:** 173.60 m.

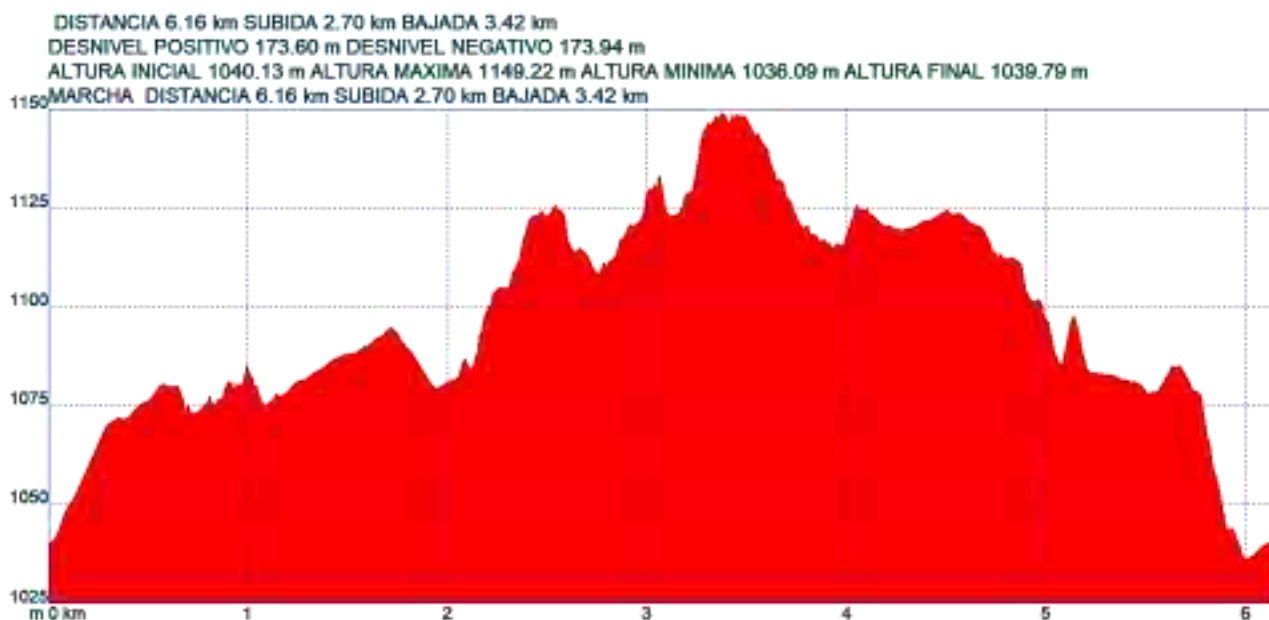
**DESNIVEL NEGATIVO ACUMULADO:** 173.94 m.

**TIEMPO ESTIMADO:** 4:00 h.

**DIFICULTAD SOBRE 5:** 1 FACIL

**EQUIPO:** Calzado adecuado, ropa de entretiempo, comida y licencia de montaña (recomendable).

**RECOMENDACIONES:** Marcha sencilla de mañana, que discurre por buenos senderos en el entorno de los Lagos de Covadonga. Después de comer, traslado en autobús hasta Canales, punto de encuentro con las marchas A y B, con posibilidad de realizar un paseo hasta La Molina.







## FEDERATE

Licencia Federativa FEDME/FCME en curso (2022) Precio Licencia Básica + Club 90 €. Puedes tramitarla con el Grupo de Montaña Orza, te informamos al finalizar la marcha, o visita nuestra página web; [www.gmorza.com](http://www.gmorza.com) 679 22 80 55 [info@gmorza.com](mailto:info@gmorza.com)



**Ambito de la Licencia Básica (B);** España, Portugal, Andorra, Pirineos Francés y Marruecos. **Modalidades Cubiertas;** Excursionismo, Campamentos, Marcha y Senderismo, Rocódromo, Alpinismo, Montaña y Alta Montaña, Escalada, Barrancos, Carrera por Montaña, Espeleología, Raquetas de Nieve, Esqui de Montaña, Snow de Montaña, Vías Ferratas y Splitboard.

por el Deporte de  
Los Carrales de Buelna



## **Casa Rural Sendero del Saja Besaya**

Cobejo 13, Molledo, Cantabria

679 112 793 – 610 544 198

[www.casaruralsenderodelsaja.com](http://www.casaruralsenderodelsaja.com)