

Domingo

22 Mayo 2022

Porra del Mortillano 1411m

* De Asón a La Gándara



Santander desde la Porra del Mortillano



Colabora: Concejalía Deportes Ayuntamiento Los Corrales de Buelna



LA VERTICAL DEL MORTILLANO Y OTRAS DOS MARCHAS

Si te gusta llegar a cumbre por trazados directos, vertiginosos y elegantes, esta ruta te ofrece la oportunidad de hacerlo subiendo al Mortillano.



El Mortillano es el punto más elevado de un macizo calcáreo que se eleva entre las cuencas del Asón y del Gándara. Por el costado oriental, la karstificación (erosión de la caliza) ha creado una enorme y terrorífica garma. Por el costado oeste, la excavación del río Asón ha creado un valle estrecho y profundo. Entre el pueblo de Asón y la cumbre del Mortillano se ha formado una gran ladera de 1200 metros de desnivel, que en su parte elevada aparece cortada por un extenso farallón calizo. Esa ladera es el camino más directo y vertical que se puede trazar hacia el Mortillano. Te invitamos a recorrerlo con nosotros.

Ascenso: Regato de Soba-Costal del Cuivo-Pedradita

La ruta parte del pueblo de Asón, tan solo a 225 metros sobre el nivel del mar. Enseguida hay que enfilarse hacia arriba por la loma que se forma junto a una riega que queda a la derecha, el regato de Soba. Se trata de la loma Malaviar, por la que se sube siguiendo un sendero hasta el Costal del Cuivo, la zona herbosa que queda bajo el farallón rocoso de Pedradita. Cerca del farallón, el terreno se irá empinando. Se puede subir por muchos sitios, pero lo mejor es pegarse al farallón y girar a la izquierda hasta llegar al paso que permite salvarlo.



Cuando hayamos sobrepasado la primera línea de muralla, la cuesta herbosa invita a seguir subiendo en línea recta, pero para ir directos al Mortillano tenemos

que girar a la derecha y dirigirnos a una canal entre llamativos riscos rocosos. Después de un flanqueo por terreno muy inclinado afrontaremos el tramo más pindio y duro, que termina en un collado al pie de un risco.



En el collado disfrutaremos de un lugar salvaje que parece no tener salida. Sin embargo, encontraremos esa salida continuando en horizontal por el único sitio posible hasta doblar un canto y encontrar un nuevo canalizo pindio. Al final del canalizo entraremos en un gran hoyo kárstico. A partir de aquí, la cuesta es mucho más suave y pronto llegaremos hasta la prominencia rocosa donde se encuentra la cumbre del Mortillano. En los últimos metros hay que ir muy pendiente de los hitos para no dar rodeos o meterse en fregaos.



Desde la cumbre podemos contemplar unas vistas espléndidas. Por el oeste podemos admirar las hazas, lenes y barrancos del macizo del Porracolina. Por el nordeste, la terrorífica garma ciega del macizo de Mortillano-Rocías.

Descenso: Allues y El Portillo

Para el descenso volveremos por el mismo hoyo, pero poniendo cuidado para dirigirnos hacia el costado izquierdo en el sentido bajada. En ese costado encontraremos el sedo que nos permitirá bajar hasta una extensa plataforma al pie del farallón calizo superior. Una vez en ella hay que seguir por el mejor terreno posible hasta dar vista a las praderías de Allues. Antes de llegar atravesaremos un pequeño, pero llamativo bosque de inmensas hayas. Luego disfrutaremos del encanto y la nostalgia que transmiten las praderas y cabañas derruidas de Allues.



Desde Allues se puede seguir siempre en descenso hasta el Km 7 de la carretera de Asón, pero como nosotros tenemos que acabar en La Gándara, tenemos que desviarnos hacia la muralla caliza y encontrar el viejo camino de El Portillo. Serán 100 metros de poste de subida para enlazar con la ruta normal entre el Mortillano y los Collados de Asón. Una vez en ella, la seguimos y, ya cerca del final, nos desviamos para acabar en alguno de los bares de La Gándara.

Antonio Martín

El Mortillano es la cota más alta del Macizo de Hornijo y una de las ascensiones clásicas de las montañas del Asón. Alcanzar la cima desde el fondo del valle es una empresa exigente por desnivel, pendiente y complejidad del terreno, como nos ha contado Antonio.



Pero hay otras posibilidades menos complicadas que desde el Collado de Asón llevan hasta la cima por la cara sur, con un desnivel más moderado, una pendiente menos exigente y excepto en los tramos finales, menos garra y lapiaz, lo que facilita mucho más su ascensión.

Es la segunda opción que te proponemos para alcanzarla, que sea más fácil no quiere decir que no tenga también su dificultad, pero merece la pena enfrentarla para admirar la extraordinaria complejidad y belleza de un terreno escabroso como pocos.

Para el resto, un entretenido paseo admirando el encanto de algunos parajes y aldeas de Soba, será una buena ocasión para disfrutar de una estupenda jornada conociendo ese rincón de Cantabria.

Ignacio Mantecón

HORARIOS Y PARADAS DE LOS AUTOBUSES

8:00 h LOS CORRALES	Terminal Autobuses
8:15 h SANTIAGO CARTES	Terminal Autobuses
8:25 h TORRELAVEGA	Habana Vieja
8:45 h SANTANDER	Apeaderos FEVE La Marga
8:55 h MALIAÑO	Plaza de Los Pueblos
OTRAS PARADAS	Consultar

INFORMACION Y RESERVAS: Llamada o Wasap al 679 228 055

infogmorza@gmail.com – www.gmorza.com

PRECIO: 12 €. Se abonan al final de la jornada. **IMPORTANTE** llevarlo cambiado para facilitar el cobro. **Cancelaciones a partir del martes previo a la actividad, obligatorio abonar el importe.**



MARCHA A: Difícil

ASON – MORTILLANO – LA GANDARA

RECORRIDO: ASON 253 – Malaviar – Costal del Cuivo - Peña Pedradita - PORRA DEL MORTILLANO 1411 - Allues - El Portillo - Belneo – La Terrera - LA GANDARA 563.

DISTANCIA: 11.52 Km.

DESNIVEL POSITIVO ACUMULADO: 1345.33 m.

DESNIVEL NEGATIVO ACUMULADO: 1009.70 m.

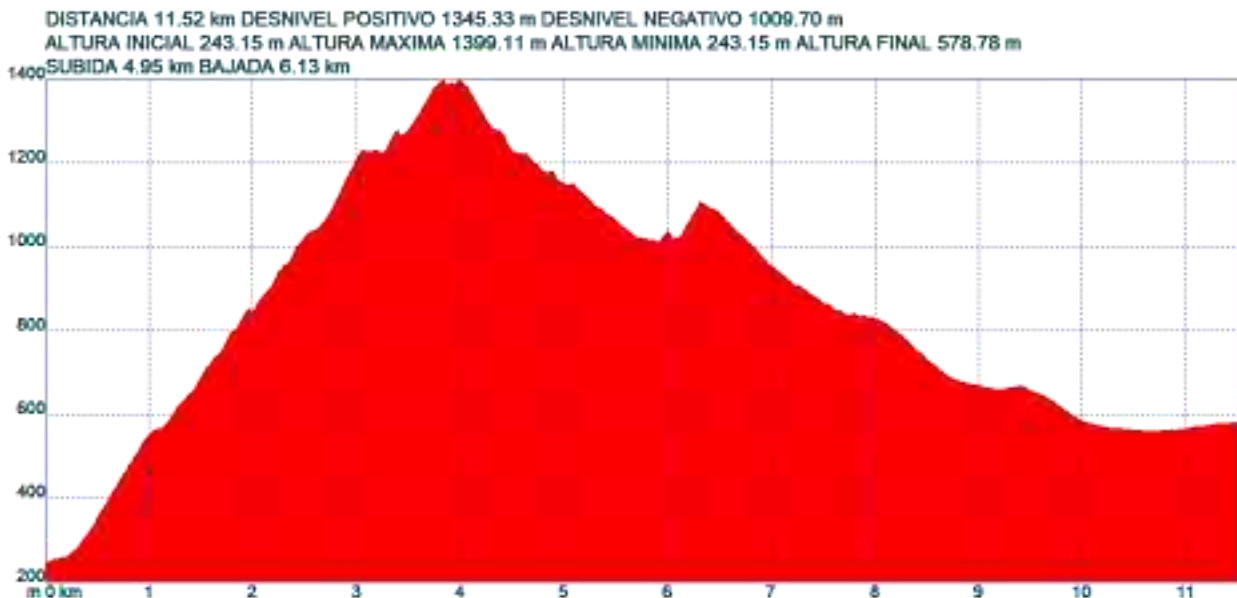
TIEMPO ESTIMADO: 7:00 h.

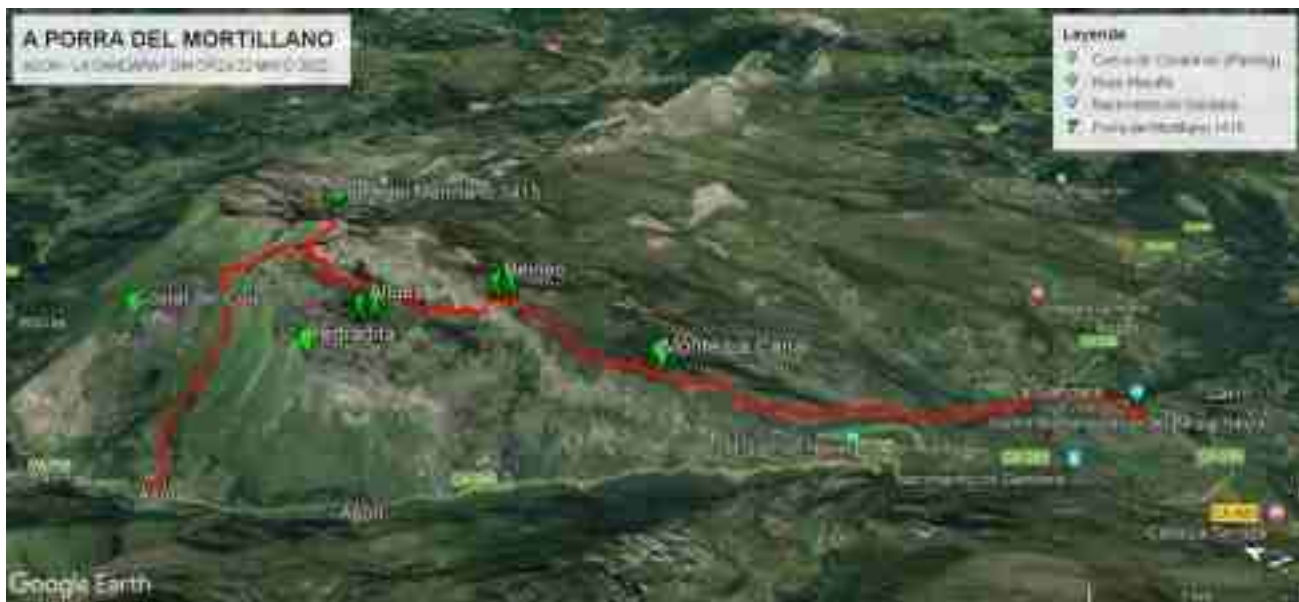
DIFICULTAD SOBRE 6: 5 DIFICIL

EQUIPO: Buen calzado (BOTAS), Ropa de entretiempo, bebida, comida y licencia de montaña (recomendable).

RECOMENDACIONES: Marcha difícil, con desniveles importantes y largos tramos de terreno herboso muy pronunciados, una parte en franqueo. Es necesario estar acostumbrado a progresar por esta clase de terrenos, en los que en muchas ocasiones cuesta traccionar y se tiende a resbalar.

En las zonas más pendientes son prácticos los crampones de hierba o verano, que ayudan a traccionar y a aprovechar al máximo la fuerza de impulso. Recorrido para utilizar BOTAS DE MONTAÑA, totalmente desaconsejado otro tipo de calzado. En caso de lluvia o niebla se buscará una actividad alternativa





MARCHA B: Algo Difícil COLLADOS ASON – MORTILLANO LA GANDARA

RECORRIDO: COLLADOS DEL ASON

DISTANCIA: 13.17 Km.

DESNIVEL POSITIVO ACUMULADO: 849.37 m.

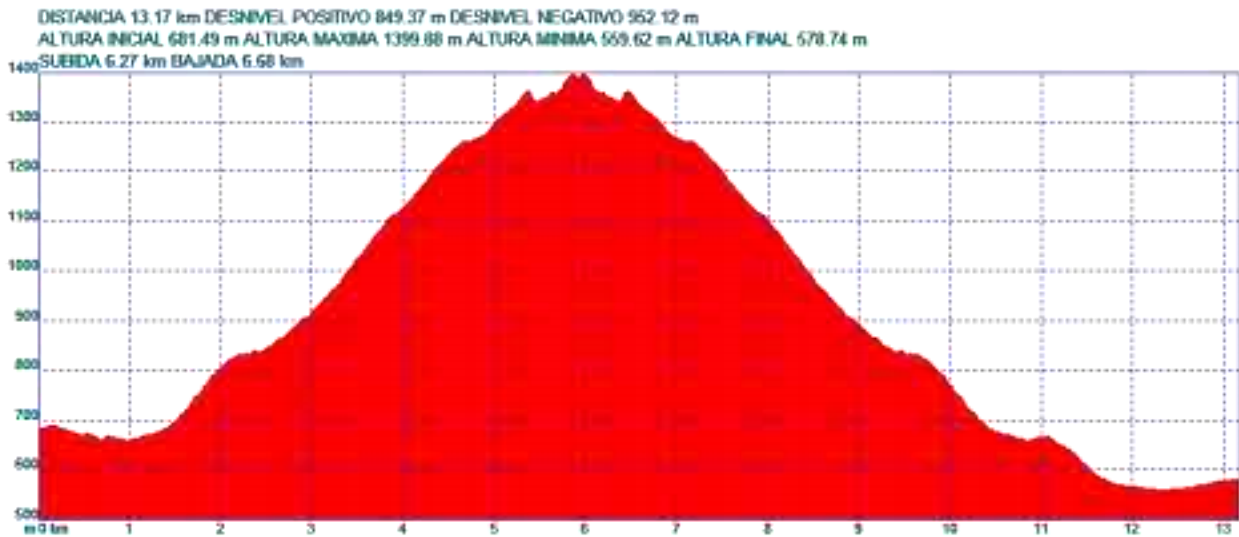
DESNIVEL NEGATIVO ACUMULADO: 952.12 m.

TIEMPO ESTIMADO: 7:00 h.

DIFICULTAD SOBRE 5: 3 ALGO DIFICIL

EQUIPO: Buen calzado (Botas), ropa de entretiempo, bebida, comida y licencia de montaña (recomendable).

RECOMENDACIONES: Marcha algo difícil que discurre por terrenos complejos que requieren atención y entrañan cierto grado de riesgo. Recorrido para utilizar BOTAS DE MONTAÑA, totalmente desaconsejado otro tipo de calzado. La lluvia o la niebla pueden obligar a buscar otras alternativas.





MARCHA C; Fácil PASEO POR SOBA

RECORRIDO: EL SOPLAO – LLASCA DE LOS MOROS – BUSTRIGUADO (OPCIONAL HASTA LA COCINA).

DISTANCIA: 10.86 Km.

DESNIVEL POSITIVO ACUMULADO: 317.92 m.

DESNIVEL NEGATIVO ACUMULADO: 420.62 m.

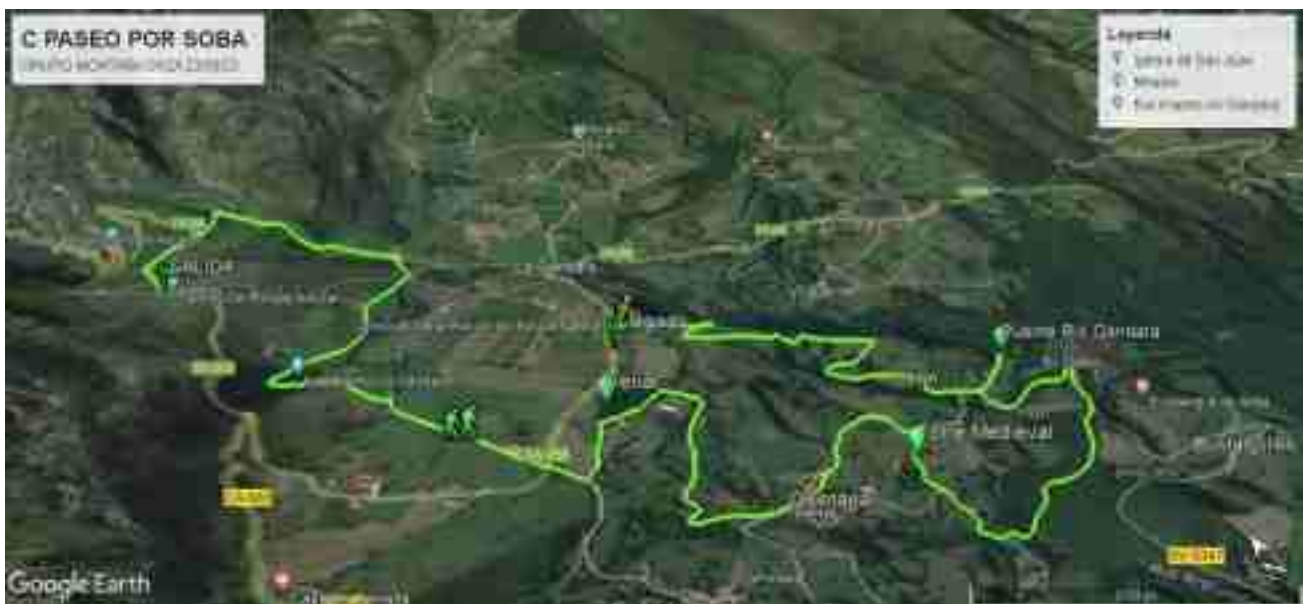
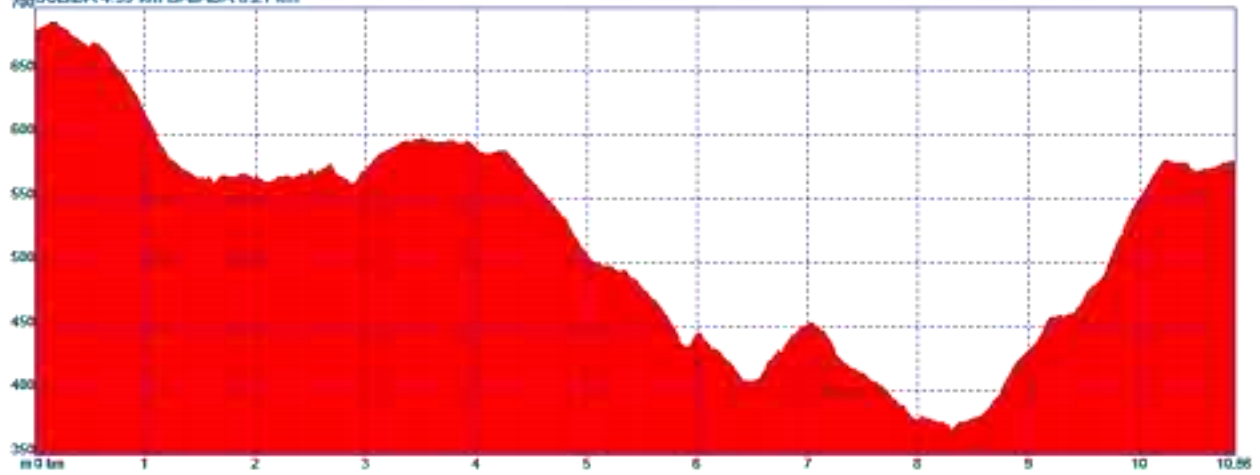
TIEMPO ESTIMADO: 5:00 h.

DIFICULTAD SOBRE 5: 1 FACIL

EQUIPO: Calzado adecuado, ropa de entretiempo, comida y licencia de montaña (recomendable).

RECOMENDACIONES: Marcha sencilla que discurre por buenos senderos, pistas y carreteras locales.

DISTANCIA 10.86 km DESNIVEL POSITIVO 317.92 m DESNIVEL NEGATIVO 428.62 m
ALTURA INICIAL 681.48 m ALTURA MAXIMA 688.62 m ALTURA MINIMA 368.32 m ALTURA FINAL 578.78 m
SUBIDA 4.59 km BAJADA 6.21 km



FEDERATE

Licencia Federativa FEDME/FCDME en curso (2022) Precio Licencia Básica + Club 90 €. Puedes tramitarla con el Grupo de Montaña Orza, te informamos al finalizar la marcha, o visita nuestra página web; www.gmorza.com 679 22 80 55 info@gmorza.com



Ambito de la Licencia Básica (B); España, Portugal, Andorra, Pirineos Francés y Marruecos. **Modalidades Cubiertas;** Excursionismo, Campamentos, Marcha y Senderismo, Rocódromo, Alpinismo, Montaña y Alta Montaña, Escalada, Barrancos, Carrera por Montaña, Espeleología, Raquetas de Nieve, Esqui de Montaña, Snow de Montaña, Vías Ferratas y Splitboard.

*por el Deporte de
Los Carrales de Buelna*



Casa Rural Sendero del Saja Besaya

Cobejo 13, Molledo, Cantabria

679 112 793 – 610 544 198

www.casaruralsenderodelsaja.com