

Domingo

8 MAYO 2022

**PICO LA CRUZ 805 m**

\* Montes de Triano (Vizcaya)



*La Arboleda (Vizcaya)*



Colabora; Concejalía Deportes Ayuntamiento Los Corrales de Buelna

## MONTES DE TRIANO, “LAS MONTAÑAS DE HIERRO”

Ubicados en la denominada Zona Minera de Vizcaya los Montes de Triano eran bien conocidos desde la antigüedad por la abundancia y la calidad del hierro, aunque la explotación masiva de los yacimientos se desarrolló en épocas mucho más recientes.

Durante décadas la Zona Minera fue un hervidero de mineros, vagonetas, ferrocarriles, tranvías aéreos, planos inclinados, cortas, galerías... un sinfín de elementos relacionados con esas actividades, que dejaron un impacto brutal sobre el terreno, cambiando para siempre la morfología de la zona.



*Explorando galerías en El Saúco*

A mediados de los años 90 del siglo pasado cerró la última mina. Poco a poco la acción de la naturaleza y algunas actuaciones han dado paso a una cierta regeneración del espacio, facilitando con sugerentes itinerarios su disfrute y conocimiento, en un área densamente poblada con gran afición a los deportes de montaña.



*En los desmontes de la mina Pickwick*

En Septiembre de 1926 se inauguraba el Funicular de Larreineta que comunicaba de manera más rápida el poblado minero de La Arboleda con Trapagarán, lo que supuso una mejora sustancial en las comunicaciones de la zona.



El Laberinto es un paraje kárstico muy llamativo ubicado entre La Arboleda y Peñas Negras formado a raíz de la explotación a cielo abierto de la mina Pickwick, llamada Picuí por los mineros, que ha dejado al descubierto una zona de pasillos y curiosas formaciones de roca que llaman la atención del caminante y en la que no es extraño encontrar deportistas practicando la escalada.



*Entretenidos en la parte más abierta de El Laberinto*

Los restos del arruinado poblado minero de El Saúco, centro neurálgico de la Mina Dolores, entre pinares que ocultan bocaminas de acceso a kilómetros de galerías y escombreras, nos recuerdan las penosas condiciones de vida

---

de los mineros y sus familias, así como los graves conflictos sociales derivados de todo ello.



*Antiguo Hospital y Oficinas de El Saúco*

La vegetación recupera terreno y los robles, cornejos, avellanos, abedules, saúcos, andrinos y frondosas de repoblación camuflan cada vez más las huellas de las actividades extractivas, las vacas y los caballos que hoy pastan en estado de semilibertad son el contrapunto a la cuadra subterránea con 35 percherones de la Mina Dolores, condenados de por vida a nacer y morir sin ver el sol, arrastrando vagonetas por sus galerías.



La ermita de La Magdalena en la Cueva de Urallaga era lugar de concurrida romería y leyendas desde tiempos muy antiguos. La cueva se aprovechó como bocamina de una de las explotaciones más siniestras, que costó la vida a cientos de mineros a lo largo de su explotación.

---



*Boca de la Cueva de Urallaga, en el extremo se observa la ermita de La Magdalena*

Caminando por las alomadas cumbres del Grumeran y del Ganeran todavía se pueden observar restos megalíticos. Tanto desde esas alturas como desde el Pico La Cruz, las vistas del entorno de Bilbao, en Abra, las Encartaciones e incluso el oriente de Cantabria son estupendas. Al Pico La Cruz también le llaman el Gorbea Txiki, porque justamente un pequeña reproducción de la cruz del Gorbea es la que corona su cumbre.



*Acceso final al Pico La Cruz*

La pequeña aldea minera de La Arboleda es el principio y final de nuestra actividad en las *Montañas de Hierro*, un pueblo que es monte, naturaleza y también historia, convertido en la actualidad ¡quién lo iba a decir!, en la capital de la *Alubiada con Sacramentos* de Vizcaya. Sabido es que los platos más humildes han acabado deleitando los paladares más exigentes.

---



*Alubiada con Sacramentos*

Como es habitual en el Grupo de Montaña Orza, hemos preparado tres recorridos para que elijas el que mejor se adapte a tus condiciones o preferencias para que te vengas con nosotros a los *Montes de Hierro*. Una estupenda manera de pasar el domingo haciendo deporte, conociendo lugares, disfrutando de la montaña, con buena compañía y con un montón de cosas que te vamos a contar caminando.

## HORARIOS Y PARADAS DE LOS AUTOBUSES

7:30 h LOS CORRALES	Terminal Autobuses
7:40 h SANTIAGO CARTES	Parada Missiego
7:50 h TORRELAVEGA	Habana Vieja
8:10 h SANTANDER	Apeadero FEVE La Marga
8:20 h MALIAÑO	Plaza de Los Pueblos
OTRAS PARADAS	Consultar

**INFORMACION Y RESERVAS: Llamada o Wasap al 679 228 055**  
[infoqmorza@gmail.com](mailto:infoqmorza@gmail.com) – [www.qmorza.com](http://www.qmorza.com)

**PRECIO: 13 € (incluye billete funicular).** Se abonan al final de la jornada. IMPORTANTE llevarlo cambiado para facilitar el cobro.  
**Cancelaciones a partir del martes previo a la actividad, obligatorio abonar el importe.**

**NOTA** Los recorridos A y B se alargan 1 km al partir de Larreineta



## MARCHA A PICO LA CRUZ POR URALLAGA

**RECORRIDO:** LA ESCONTRILLA (TRAPAGARAN) (OPCIONAL FUNICULAR) LARREINETA – LA ARBOLEDA – EL LABERINTO – PEÑAS NEGRAS – EL SAUCO URALLAGA (CUEVA DE LA MAGDALENA) – LA ARENA – GRUMERAN GANERAN – MUSTARIAGA – PICO LA CRUZ 905 – MUSTARIAGA – LA ARENA PEÑAS NEGRAS – PICUI - LA ARBOLEDA.

**DISTANCIA:** 20.33 Km.

**DESNIVEL POSITIVO ACUMULADO:** 1108.00 m.

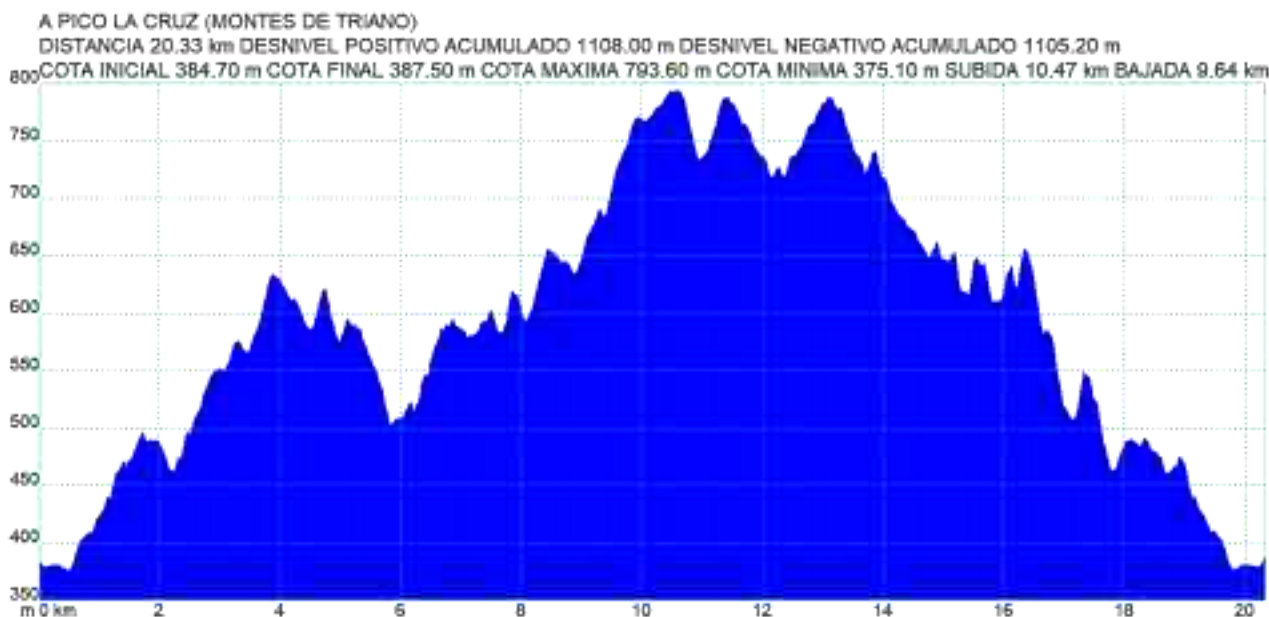
**DESNIVEL NEGATIVO ACUMULADO:** 1105.20 m.

**TIEMPO ESTIMADO:** 7:00 h.

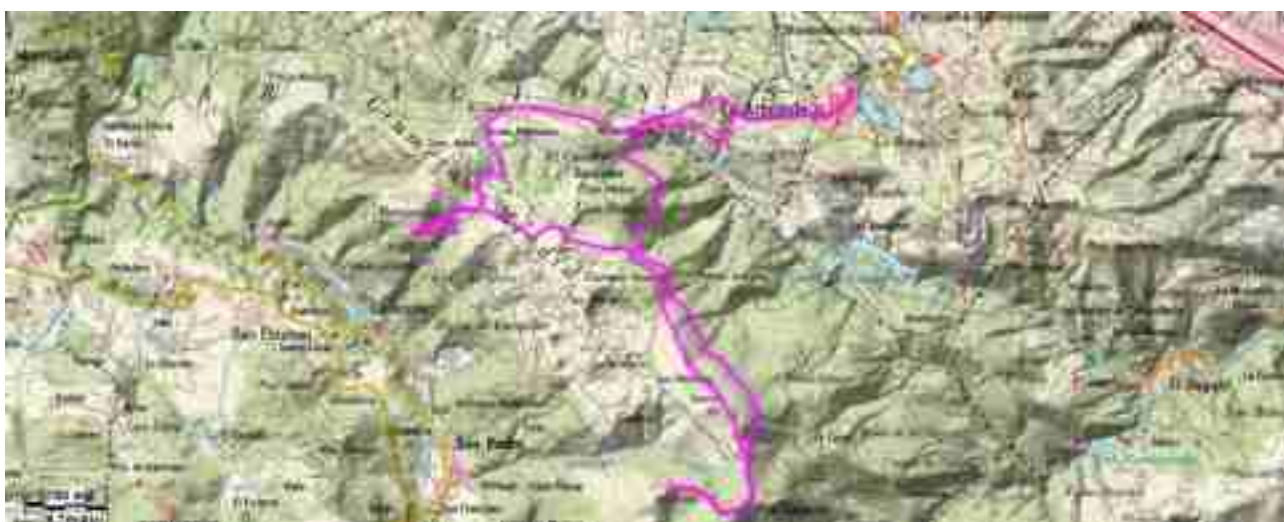
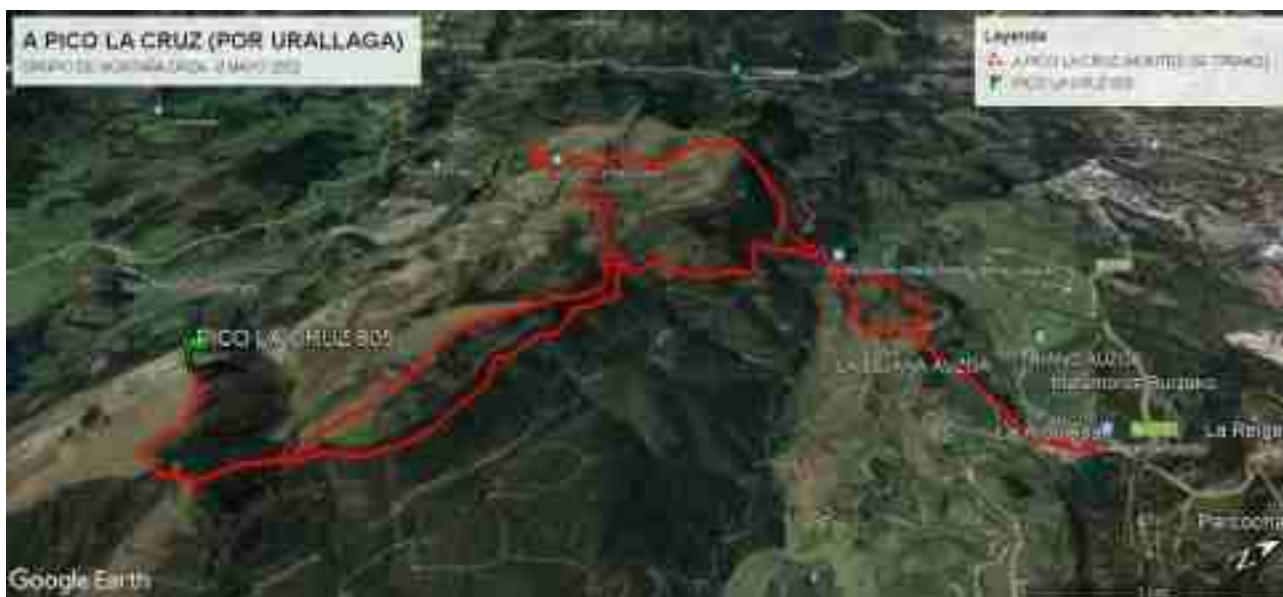
**DIFICULTAD SOBRE 5:** 3

**EQUIPO:** Buen calzado, ropa adecuada, bebida, comida y licencia de montaña (recomendable).

**RECOMENDACIONES:** Marcha de cierta dificultad por la distancia y el desnivel, discurre por pistas, senderos y brañas, requiere de una forma física adecuada para cumplir con los tiempos previstos.







## MARCHA B PICO LA CRUZ

**RECORRIDO:** LA ESCONTRILLA (TRAPAGARAN) (OPCIONAL FUNICULAR) LARREINETA – LA ARBOLEDA – EL LABERINTO – PEÑAS NEGRAS – LA ARENA GRUMERAN GANERAN – MUSTARIAGA – PICO LA CRUZ 905 – MUSTARIAGA LA ARENA - PEÑAS NEGRAS – PICUI - LA ARBOLEDA.

**DISTANCIA:** 15.66 Km.

**DESNIVEL POSITIVO ACUMULADO:** 921.40 m.

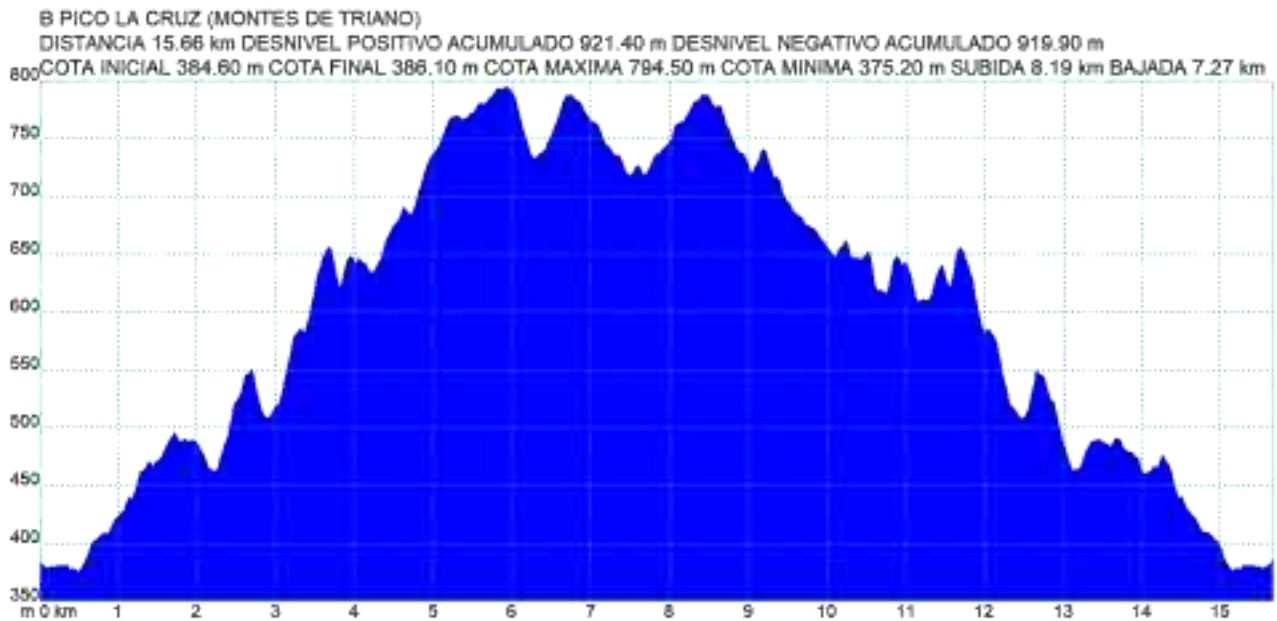
**DESNIVEL NEGATIVO ACUMULADO:** 919.90 m.

**TIEMPO ESTIMADO:** 7:00 h.

**DIFICULTAD SOBRE 5:** 3

**EQUIPO:** Buen calzado, ropa adecuada, bebida, comida y licencia de montaña (recomendable).

**RECOMENDACIONES:** Marcha de cierta dificultad por la distancia y el desnivel, discurre por pistas, senderos y brañas. Requiere de una forma física adecuada para cumplir con los tiempos previstos.





## MARCHA C

### EXPLORACIONES MINERAS Y PUEBLOS

**RECORRIDO:** LA ESCONTRILLA (TRAPAGARAN) (OPCIONAL FUNICULAR) LARREINETA – BARRIONUEVO – BITARRATXU – MENDIBIL – LA FELICIDAD PEÑAS NEGRAS – EL LABERINTO – LA ARBOLEDA.

**DISTANCIA:** 8.74 Km.

**DESNIVEL POSITIVO ACUMULADO:** 345.20 m.

**DESNIVEL NEGATIVO ACUMULADO:** 337.40 m.

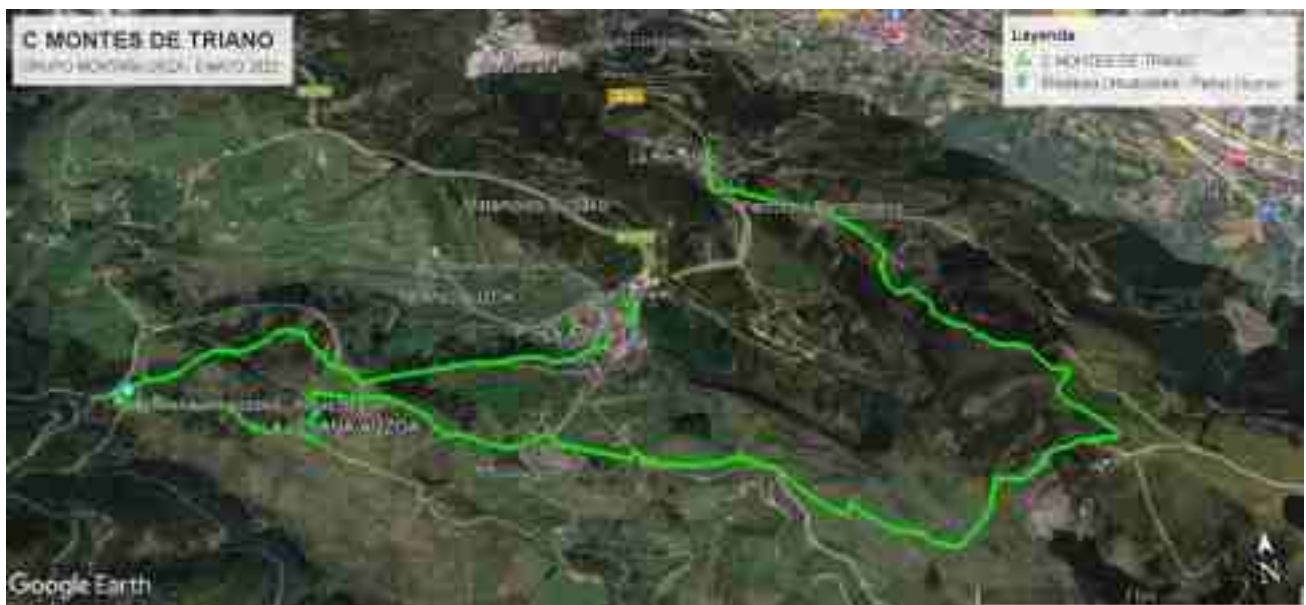
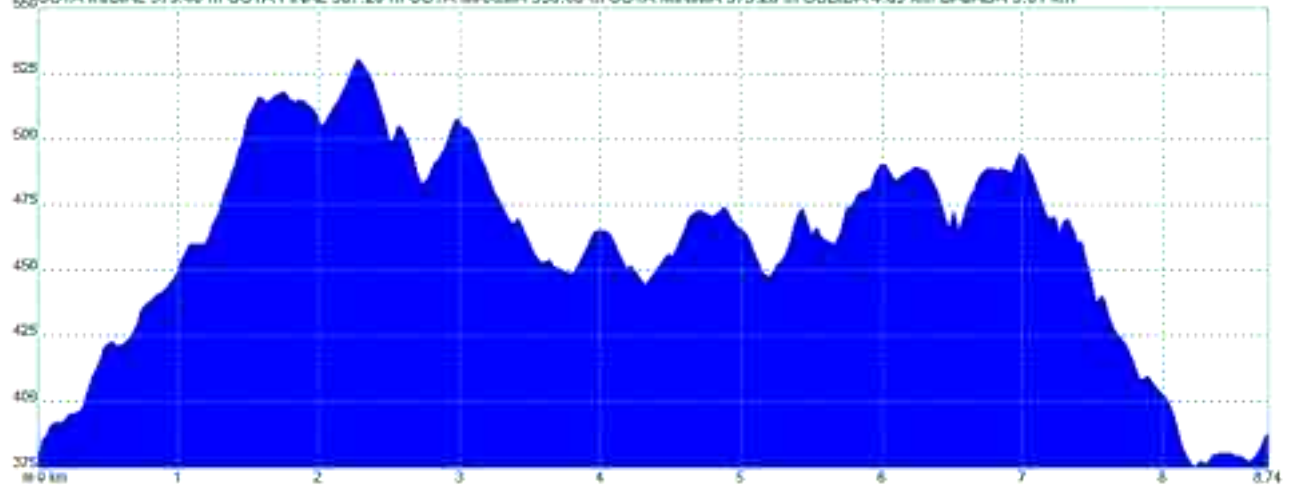
**TIEMPO ESTIMADO:** 5:00 h.

**DIFICULTAD SOBRE 5:** 2

**EQUIPO:** Buen calzado, ropa adecuada, comida y licencia de montaña (recomendable).

**RECOMENDACIONES:** Marcha sencilla que discurre por caminos, brañas, bosques y pistas de montaña, con tiempo suficiente para disfrutar al final del entorno del lago del Pozo del Hostión en La Arboleda, lo puede sumar un par de kilómetros más al recorrido.

C MONTES DE TRIANO  
 DISTANCIA 8.74 km DESNIVEL POSITIVO ACUMULADO 345.20 m DESNIVEL NEGATIVO ACUMULADO 337.40 m  
 COTA INICIAL 375.40 m COTA FINAL 387.20 m COTA MAXIMA 530.60 m COTA MINIMA 375.20 m SUBIDA 4.89 km BAJADA 3.81 km



FEDERATE

**Licencia Federativa FEDME/FCDME en curso (2022) Precio Licencia Básica + Club 90 €.** Puedes tramitarla con el Grupo de Montaña Orza, te informamos al finalizar la marcha, o visita nuestra página web; [www.gmorza.com](http://www.gmorza.com) 679 22 80 55 [info@gmorza.com](mailto:info@gmorza.com)



**Ambito de la Licencia Básica (B);** España, Portugal, Andorra, Pirineos Francés y Marruecos. **Modalidades Cubiertas;** Excursionismo, Campamentos, Marcha y Senderismo, Rocódromo, Alpinismo, Montaña y Alta Montaña, Escalada, Barrancos, Carrera por Montaña, Espeleología, Raquetas de Nieve, Esqui de Montaña, Snow de Montaña, Vias Ferratas y Splitboard.



## **Casa Rural Sendero del Saja Besaya**

Cobejo 13, Molledo, Cantabria

679 112 793 – 610 544 198

[www.casaruralsenderodelsaja.com](http://www.casaruralsenderodelsaja.com)