

Domingo

24 ABRIL 2022

PORTILLO DE BRAÑES

* De Luriezo a Pejanda



Portillo de Brañes



CONCEJALÍA DE DEPORTE DE LOS
CORRALES DE BUELNA

Colabora

LA BRAÑA DEL TAJO Y EL PORTILLO DE BRAÑES

Liébana y Polaciones son dos de los valles más característicos de Cantabria, ambos están cuajados de atractivos que los convierten en auténticos paraísos para los amigos de las montañas.

Las actividades principales de la jornada que te proponemos tienen como objetivo alcanzar la Braña del Tajo y los amplios pastizales del Portillo de Brañes, magníficas atalayas a los pies de Peña Sagra, en la divisoria de Liébana y Polaciones.

Diversos caminos llevan hasta la Braña del Tajo y el Portillo de Brañes desde las aldeas lebaniegas del Valle Estrecho y Valderrodies, también desde Belmonte o San Mamés en la vertiente purriega. En esta ocasión te proponemos hacerlo desde Luriez y Somaniezo pasando por el Santuario de la Virgen de La Luz.

Mira tú por dónde el azar ha querido que nuestro camino se cruce con la tradicional *bajada de La Santuca*, desde su morada en el *Santuario de La Luz* hasta la iglesia de Somaniezo, en los prolegómenos de una serie de actos que culminarán el 2 de Mayo, con la Patrona de Liébana y sus fieles recorriendo los 28 kilómetros de la procesión más larga de España.



La actividad más sencilla del día partirá de la Venta Pepín en las inmediaciones de Piedraslenguas camino Cotillos, el pueblo habitado más alto de Cantabria.

En resumen, te hacemos tres propuestas para que vengas a recorrer montañas en Cabezón de Liébana y Polaciones, caminando por algunos de los bosques más hermosos de Cantabria, en los que campea el oso pardo o vuela el águila real, naturaleza a borbotones, aldeas en las que se detuvo el tiempo y panorámicas de cuento, con punto final en Pejanda, que por si alguien no lo sabe, es un barrio de San Mamés.

HORARIOS Y PARADAS DE LOS AUTOBUSES

7:30 h SANTANDER	Apeaderos FEVE La Marga
8:00 h LOS CORRALES	Terminal Autobuses
8:10 h SANTIAGO CARTES	Parada Missiego
8:20 h TORRELAVEGA	Habana Vieja
OTRAS PARADAS	Consultar

INFORMACION Y RESERVAS: Llamada o Wasap al 679 228 055
infoqmorza@gmail.com – www.qmorza.com

PRECIO: 12 €. Se abonan al final de la jornada. **IMPORTANTE** llevarlo cambiado para facilitar el cobro. **Cancelaciones a partir del martes previo a la actividad, obligatorio abonar el importe.**



MASCARILLA RECOMENDABLE en el autobús. **MASCOTAS** no por favor. **AUTOMOVILES** particulares no, salvo excepciones.

MARCHA A LURIEZO – PORTILLO DE BRAÑES - PEJANDA

RECORRIDO: LURIEZO – SOMANIEZO – VIRGEN DE LA LUZ – BRAÑA DEL TAJO COLLADA DEL VIDUJAL - PORTILLO DE BRAÑES – HOYO LOS LOBOS BELMONTE – PEJANDA.

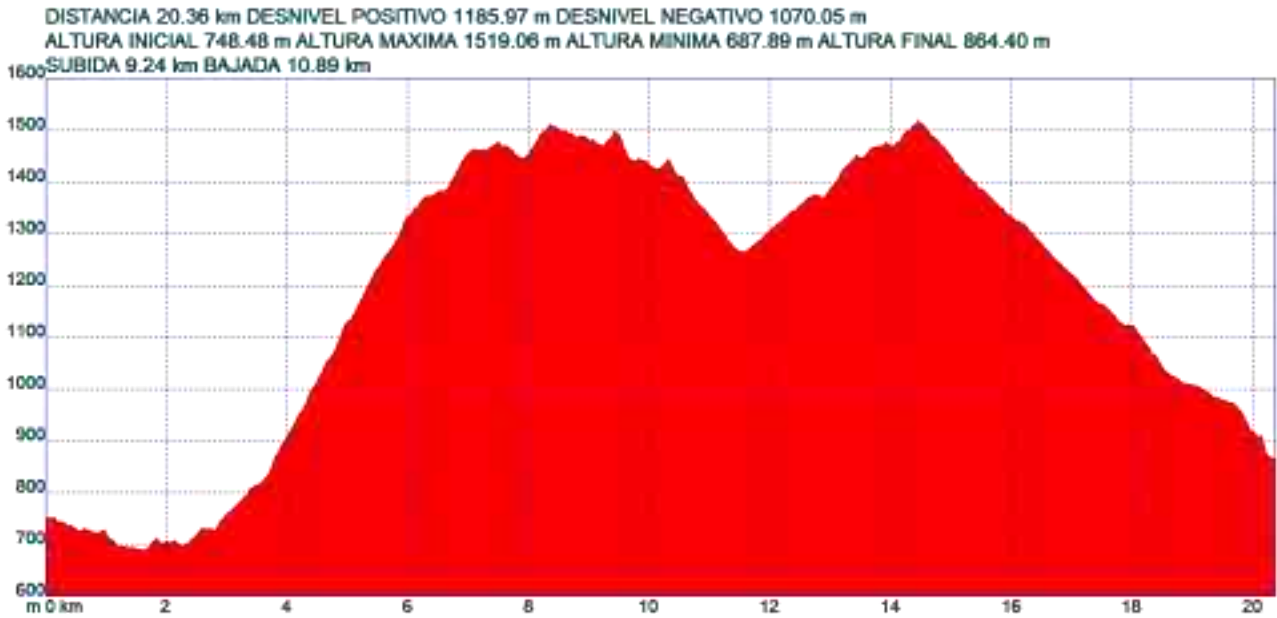
DISTANCIA:	20.36 Km.
DESNIVEL POSITIVO ACUMULADO:	1185.97 m.
DESNIVEL NEGATIVO ACUMULADO:	1070.05 m.

TIEMPO ESTIMADO: 7:00 h.

DIFICULTAD SOBRE 5: 3

EQUIPO: Buen calzado, ropa de invierno, bebida, comida y licencia de montaña (recomendable).

RECOMENDACIONES: Marcha de cierta dificultad por la distancia y el desnivel, discurre por pistas, senderos, sierras, brañas y requiere de una forma física adecuada para cumplir con los tiempos previstos.





MARCHA B LURIEZO – BRAÑA DEL TAJO - PEJANDA

RECORRIDO: LURIEZO – SOMANIEZO – VIRGEN DE LA LUZ – BRAÑA DEL TAJO
BELMONTE – PEJANDA.

DISTANCIA: 17.08 Km.

DESNIVEL POSITIVO ACUMULADO: 993.97 m.

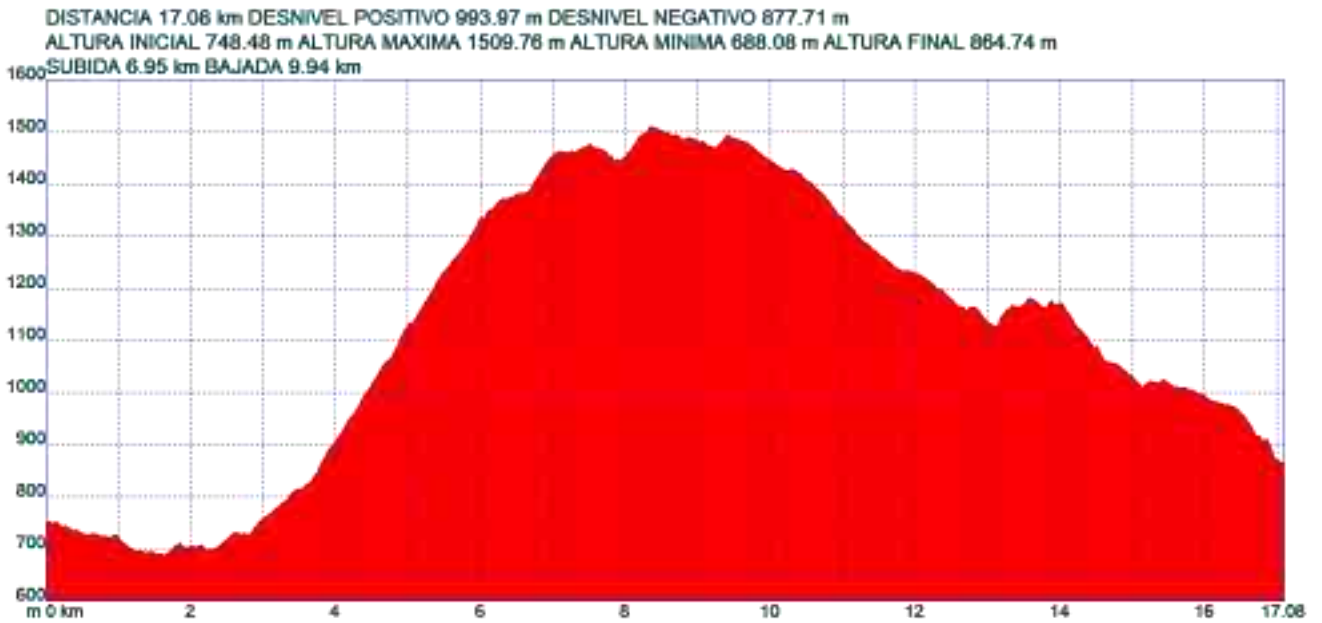
DESNIVEL NEGATIVO ACUMULADO: 877.71 m.

TIEMPO ESTIMADO: 7:00 h.

DIFICULTAD SOBRE 5: 3

EQUIPO: Buen calzado, ropa de invierno, bebida, comida y licencia de montaña (recomendable).

RECOMENDACIONES: Marcha de cierta dificultad por la distancia y el desnivel, discurre por pistas, senderos, sierras y brañas. Requiere de una forma física adecuada para cumplir con los tiempos previstos.





MARCHA C

VENTA PEPIN – COTILLOS - PEJANDA

RECORRIDO: VENTA PEPIN – EL COTERO ALTO - CRUZ DE CABEZUELA SALCEDA – COTILLOS - BELMONTE – PEJANDA.

DISTANCIA: 11.65 Km.

DESNIVEL POSITIVO ACUMULADO: 320.47 m.

DESNIVEL NEGATIVO ACUMULADO: 625.52 m.

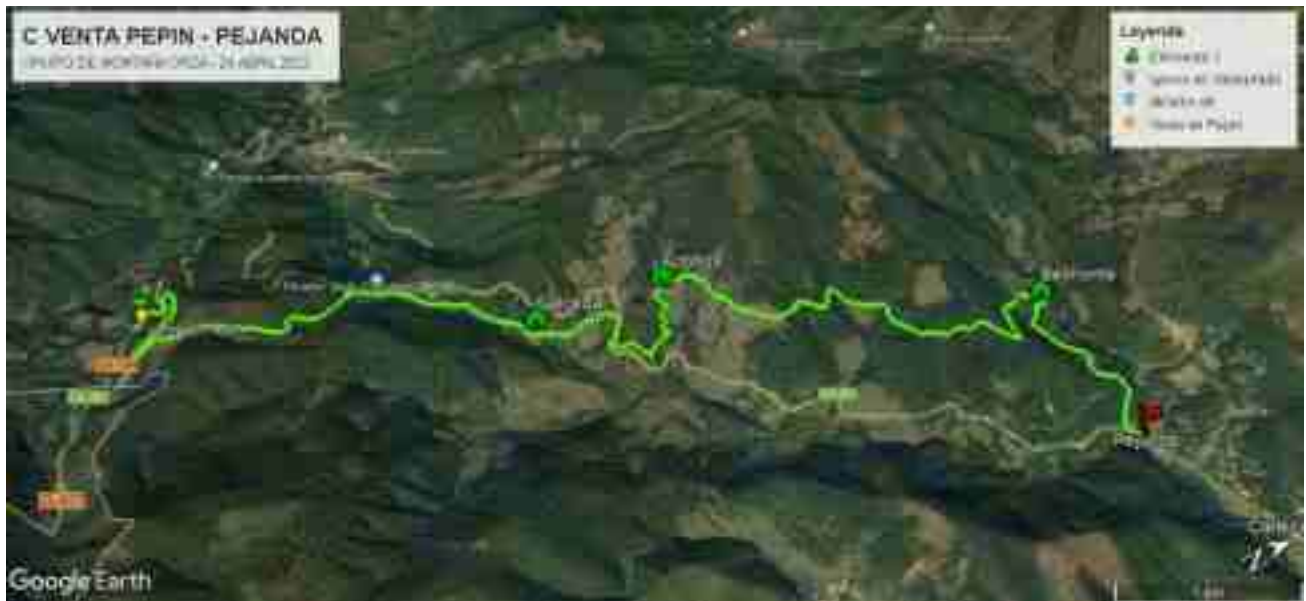
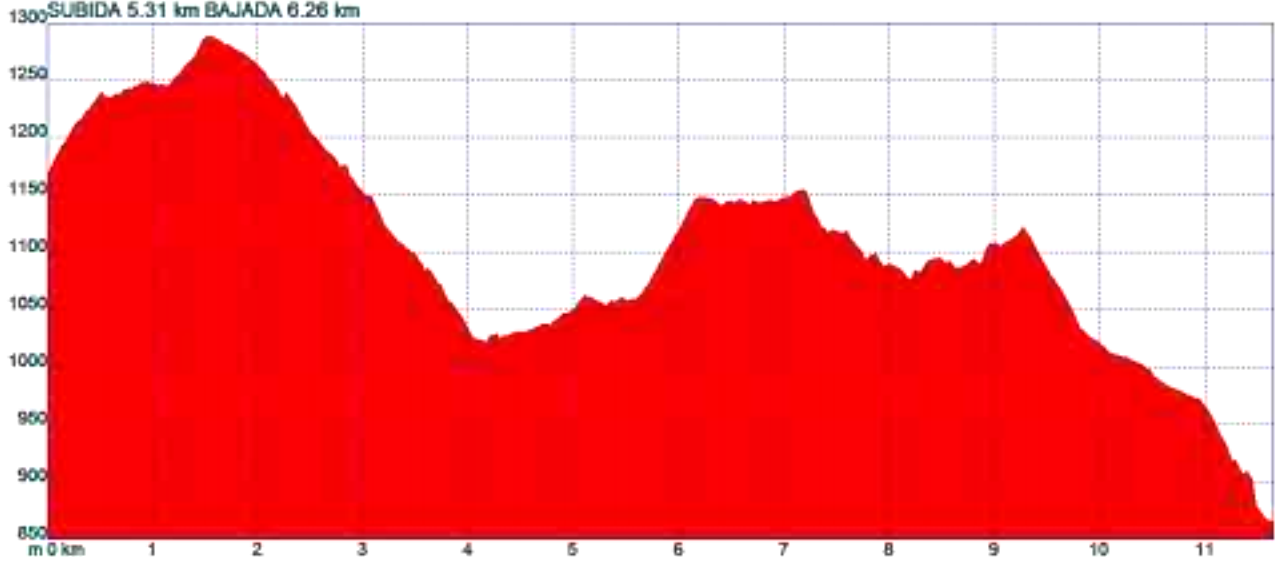
TIEMPO ESTIMADO: 5:30 h.

DIFICULTAD SOBRE 5: 2

EQUIPO: Buen calzado, ropa de invierno, comida y licencia de montaña (recomendable).

RECOMENDACIONES: Marcha sencilla que discurre por caminos, sierras, bosques y pistas de montaña.

DISTANCIA 11.65 km DESNIVEL POSITIVO 320.47 m DESNIVEL NEGATIVO 625.52 m
 ALTURA INICIAL 1169.54 m ALTURA MAXIMA 1288.33 m ALTURA MINIMA 864.49 m ALTURA FINAL 864.49 m
 SUBIDA 5.31 km BAJADA 6.26 km





FEDERATE

Licencia Federativa FEDME/FCDME en curso (2022) Precio Licencia Básica + Club 90 €. Puedes tramitarla con el Grupo de Montaña Orza, te informamos al finalizar la marcha, o visita nuestra página web; www.gmorza.com 679 22 80 55 info@gmorza.com



Ambito de la Licencia Básica (B); España, Portugal, Andorra, Pirineos Francés y Marruecos. **Modalidades Cubiertas;** Excursionismo, Campamentos, Marcha y Senderismo, Rocódromo, Alpinismo, Montaña y Alta Montaña, Escalada, Barrancos, Carrera por Montaña, Espeleología, Raquetas de Nieve, Esqui de Montaña, Snow de Montaña, Vías Ferratas y Splitboard.



Casa Rural Sendero del Saja Besaya

Cobejo 13, Molledo, Cantabria
679 112 793 – 610 544 198

www.casaruralsenderodelsaja.com