

Domingo

27 Febrero 2022

**MOZAGRO 871**

\* De Coo a Ibio



*Refugio y fuente de la Braña de la Silla del Oso – Herrera de Ibio*



CONCEJALÍA DE DEPORTE DE LOS  
CORRALES DE BUELNA

Colabora

## EL CAMINO DEL REQUETE Y LA CONCORDIA DE LA CUERA

Las marchas que aquí te proponemos, son una invitación a recorrer las montañas de los valles centrales de la región, ahora que ha finalizado la temporada de caza mayor y podemos hacerlo con más tranquilidad.

Montañas de moderada altitud, alomadas, con sus laderas cubiertas de manchas forestales, brañas y sierras en los altos, ideales para disfrutar de una jornada de senderismo estupenda sin necesidad de grandes desplazamientos.

Partiendo del pueblo de Coo, conjunto urbano con hermosas casonas montañosas, la primera parte de las tres marchas discurre por el Monte Jayedo, hace décadas talado prácticamente a matarrasa para la elaboración de carbón vegetal y la extracción de leñas con las que aliviar la extrema necesidad de la gente y en la actualidad, un extraordinario ejemplo de regeneración natural del bosque.

*Pulienteros los de Buelna / carboneros los de Coo  
en la Hoz de Valdiguña / el diablo los juntó  
allí se dieron de palos / pudieron más los de Coo  
malhayán las pulientas / que tan flojos los crió.*

[https://www.youtube.com/watch?v=eROd7UCOp\\_4](https://www.youtube.com/watch?v=eROd7UCOp_4)

En la segunda parte de las marchas se trata de caminar por las lomas que separan los valles de Buelna, Mazcuerras, Cieza y Ucieda, las cimas de Mozagro y El Toral, disfrutando de hermosas panorámicas al tiempo que conocemos las diferentes cabañas o refugios que las jalonan.

Dejado atrás el refugio de la Braña de la Silla del Oso ya en territorio de Mazcuerras, llegaremos al lugar de La Hérvida, en el que allá por el lejano año de 1562 los Concejos de Coo y de Herrera de Ibio firmaron la Concordia de La Cuera, histórico documento que permitió a lo largo del tiempo resolver los conflictos vecinales de manera razonable y que ha servido para cimentar una amistad de siglos entre ambos pueblos.

El final de la jornada discurre por los bonitos pueblos del también histórico Concejón de Ibio y el Centro Militar de Cría Caballar, finalizando los recorridos en el pueblo de Ibio, topónimo que parece tener relación con el término prerromano Ibi o Ibai referido a río.

## HORARIOS Y PARADAS DE LOS AUTOBUSES

8:00 h SANTANDER	Apeaderos FEVE La Marga
8:20 h TORRELAVEGA	Habana Vieja
8:30 h SANTIAGO DE CARTES	Parada
7:30 h LOS CORRALES	Terminal Autobuses

**RESERVAS: Llamada o Wasap al 679 228 055**

[infogmorza@gmail.com](mailto:infogmorza@gmail.com) – [www.gmorza.com](http://www.gmorza.com)

**PRECIO: 12 €.** Se abonan al final de la jornada. **IMPORTANTE** llevarlo cambiado para facilitar el cobro. **Cancelaciones a partir del martes previo a la actividad, obligatorio abonar el importe.**



Las salidas del calendario anual del club tienen un carácter **SOCIAL**; **OBLIGATORIA LA MASCARILLA** en el autobús. **NO VEHICULOS PARTICULARES** y **NO MASCOTAS** salvo casos excepcionales, en los que permanecerán atadas.

## MARCHA A

**RECORRIDO:** COO – MONTE JAYEDO – CABAÑA DE LA ESTRANGÜADIA LA CRUZ – CABAÑA DEL SALCE – PICO EL ACEBO – MOZAGRO – CABAÑA DE PORTILLO – ALTO DEL TORAL – CABAÑA DE LA BRAÑA DE LA SILLA DEL OSO LA HERMIDA - HERRA DE IBIO - IBIO.

**DISTANCIA:** 18.46 Km.

**DESNIVEL POSITIVO ACUMULADO:** 979.00 m.

**DESNIVEL NEGATIVO ACUMULADO:** 979.00 m.

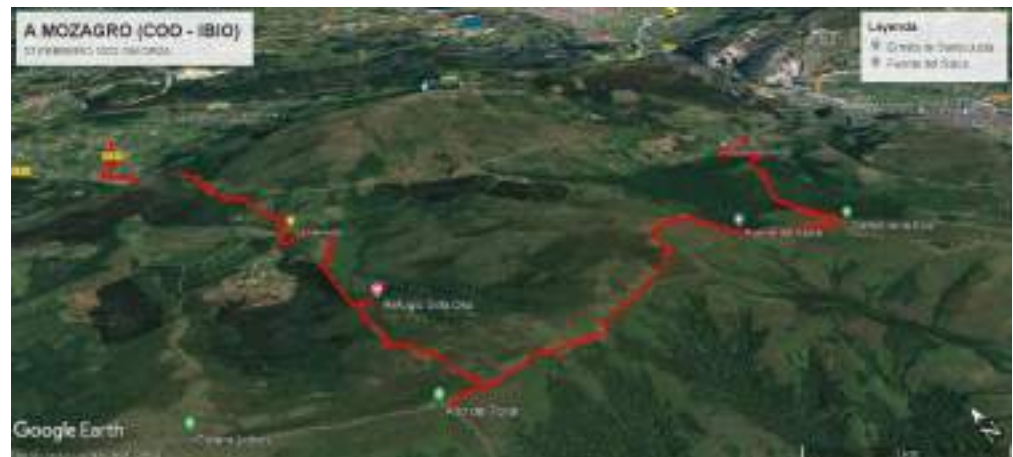
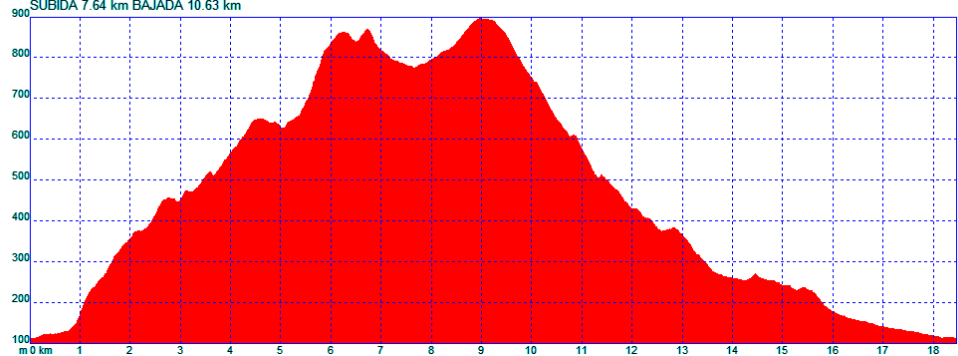
**TIEMPO ESTIMADO:** 7:00 h.

**DIFICULTAD SOBRE 5:** 3

**EQUIPO:** Buen calzado, ropa de invierno, bebida, comida y licencia de montaña (recomendable).

**RECOMENDACIONES:** Marcha de cierta dificultad por la distancia y el desnivel, discurre por senderos, sierras, pistas de montaña y requiere de una forma física adecuada para cumplir con los tiempos previstos.

DISTANCIA 18.45 km DESNIVEL POSITIVO 979.51 m DESNIVEL NEGATIVO 979.89 m  
DISTANCIA 18.45 km DESNIVEL POSITIVO 979.51 m DESNIVEL NEGATIVO 979.89 m  
COTA INICIO 111.56 m COTA MAXIMA 896.09 m COTA MINIMA 110.08 m COTA FINAL 111.19 m  
SUBIDA 7.64 km BAJADA 10.63 km



## MARCHA B

**RECORRIDO:** COO – MONTE JAYEDO – CABAÑA DE LA ESTRANGÜADIA LA CRUZ – CABAÑA DEL SALCE – PRAO ALCO – CABAÑA DE LA BRAÑA DE LA SILLA DEL OSO - LA HERMIDA - HERRA DE IBIO - IBIO.

**DISTANCIA:** 17.84 Km.

**DESNIVEL POSITIVO ACUMULADO:** 841.00 m.

**DESNIVEL NEGATIVO ACUMULADO:** 841.00 m.

**TIEMPO ESTIMADO:** 7:00 h.

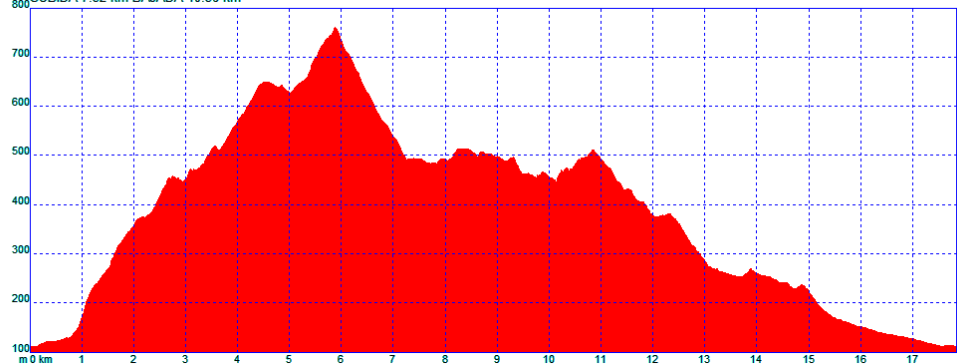
**DIFICULTAD SOBRE 5:**

2

**EQUIPO:** Buen calzado, ropa de invierno, bebida, comida y licencia de montaña (recomendable).

**RECOMENDACIONES:** Marcha de dificultad moderada que discurre por caminos, sierras y pistas de montaña.

DISTANCIA 17.84 km DESNIVEL POSITIVO 840.58 m DESNIVEL NEGATIVO 840.72 m  
COTA INICIO 111.39 m COTA MAXIMA 760.53 m COTA MINIMA 111.00 m COTA FINAL 111.25 m  
SUBIDA 7.32 km BAJADA 10.36 km



## MARCHA C

**RECORRIDO:** COO – CAMINO DEL REQUETE – LA PUENTECÍA – HERRERA DE IBIO - IBIO.

**DISTANCIA:** 11.26 Km.

**DESNIVEL POSITIVO ACUMULADO:** 424.45 m.

**DESNIVEL NEGATIVO ACUMULADO:** 424.82 m.

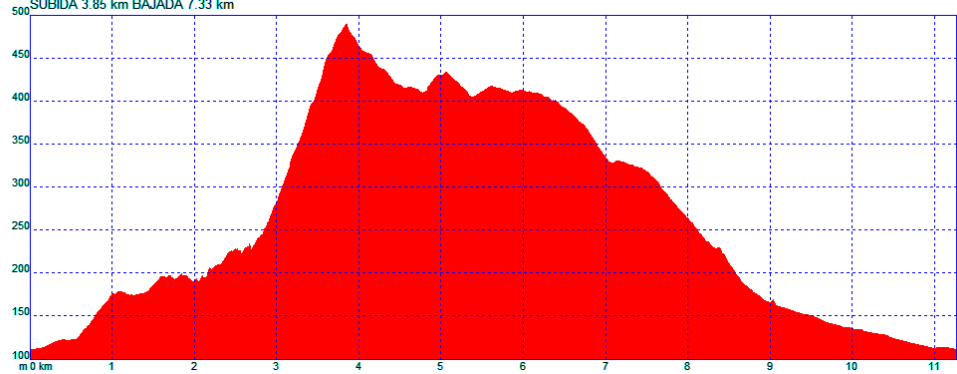
**TIEMPO ESTIMADO:** 6:00 h.

**DIFICULTAD SOBRE 5:** 2

**EQUIPO:** Buen calzado, ropa de invierno, comida y licencia de montaña (recomendable).

**RECOMENDACIONES:** Marcha sencilla con pendiente importante en el Camino del Requeté, discurre por caminos, sierras y pistas de montaña.

DISTANCIA 11.26 km DESNIVEL POSITIVO 424.45 m DESNIVEL NEGATIVO 424.82 m  
COTA INICIO 111.56 m COTA MAXIMA 489.15 m COTA MINIMA 111.10 m COTA FINAL 111.19 m  
SUBIDA 3.85 km BAJADA 7.33 km



## FEDERATE

**Licencia Federativa FEDME/FCDME en curso (2022) Precio Licencia Básica + Club 90 €.** Puedes tramitarla con el Grupo de Montaña Orza, te informamos al finalizar la marcha, o visita nuestra página web; [www.gmorza.com](http://www.gmorza.com) 679 22 80 55 [info@gmorza.com](mailto:info@gmorza.com)



**Ámbito de la Licencia Básica (B);** España, Portugal, Andorra, Pirineos Francés y Marruecos. **Modalidades Cubiertas;** Excursionismo, Campamentos, Marcha y Senderismo, Rocódromo, Alpinismo, Montaña y Alta Montaña, Escalada, Barrancos, Carrera por Montaña, Espeleología, Raquetas de Nieve, Esquí de Montaña, Snow de Montaña, Vías Ferratas y Splitboard.



## **Casa Rural Sendero del Saja Besaya**

Cobejo 13, Molledo, Cantabria

**679 112 793 – 610 544 198**

**[www.casaruralsenderodelsaja.com](http://www.casaruralsenderodelsaja.com)**

---