

Domingo

13 Marzo 2022

CUETO TURIS 925m

* De Celis a Bustriguado



La Llasca de Los Moros en Bustriguado



CONCEJALÍA DE DEPORTE DE LOS
CORRALES DE BUELNA

Colabora

EL CUETO TURIS O GANDARA 925 M

Te proponemos continuar las andanzas con el Grupo de Montaña Orza por los montes de Cantabria dirigiendo tus pasos en esta ocasión hacia otro sector de las Sierras Prelitorales de la región.

La Sierra del Escudo de Cabuérniga, apellidada de esa manera según dicen para evitar confusiones con la del conocido puerto de montaña, discurre paralela y a escasa distancia de la costa, entre las riberas de los ríos Saja y Nansa en sus extremos.



Celis, Premio Nacional de Embellecimiento en 1983

El punto más elevado de la Sierra es el Cueto Turis, también llamado Gándara, ubicado en su extremo occidental, a un paso de la conocida cueva de El Soplao. Como todos los altos de estas sierras prelitorales, Cueto Turis es un estupendo mirador de la costa occidental de la región y también, de los valles y montañas del Saja y del Nansa.

Los recorridos permiten acercarse al desaparecido poblado minero de La Florida, observando vestigios de labores que en épocas no tan lejanas tenían un peso muy importante en la actividad laboral y económica de la región.



Poblado Minero de La Florida

Fruto precisamente de esa actividad minera fue el descubrimiento de la Cueva del Soplao, sin acceso desde el exterior entonces, pero convertida en la actualidad en un formidable reclamo turístico por las excepcionales formaciones geológicas que alberga.



Llasca de Los Moros

En el tramo final de los recorridos el río Bustriguado forma una cascada de cuarenta metros de altura por veinticinco de ancho, conocida como la Llasca de Los Moros, que sorprende al caminante por la curiosa disposición geométrica de los planos que la conforman.



Soldanella Villosa



Helecho Real

Vamos a ir poniendo punto final a nuestras andanzas con un toque de botánica, porque si eres buen observador y caminas por las zonas húmedas de las laderas norte de la Sierra del Escudo, dependiendo de la época del año en la que lo hagas, es posible que descubras la presencia de dos joyas de nuestra flora, la escasísima y en peligro de desaparición Soldanella Villosa y el muy castigado por sus propiedades medicinales Helecho Real, también llamado Antogil, el único superviviente que nos queda de su familia, procedente del Carbonífero Superior.

Te podemos contar muchas cosas más de las rutas que hemos preparado, pero hemos pensado que lo mejor es que vayas preparando tu mochila y te vienes con nosotros, así vas a ir descubriéndolas paso a paso y con buena compañía.

HORARIOS Y PARADAS DE LOS AUTOBUSES

CON UN AUTOCAR

7:30 h LOS CORRALES	Terminal Autobuses
8:00 h SANTANDER	Apeaderos FEVE La Marga
8:20 h TORRELAVEGA	Habana Vieja

CON DOS AUTOCARES *

8:00 h LOS CORRALES	Terminal Autobuses
8:00 h SANTANDER	Apeaderos FEVE La Marga
8:15 h SANTIAGO CARTES	Parada
8:20 h TORRELAVEGA	Habana Vieja

- **DOS AUTOCARES** depende de las plazas reservadas el miércoles previo.
- **LOS CORRALES Y CARTES** informarse del horario el viernes previo.

INFORMACION Y RESERVAS: Llamada o Wasap al 679 228 055

infoqmorza@gmail.com – www.qmorza.com

PRECIO: 12 €. Se abonan al final de la jornada. **IMPORTANTE** llevarlo cambiado para facilitar el cobro. **Cancelaciones a partir del martes previo a la actividad, obligatorio abonar el importe.**



OBLIGATORIO MASCARILLA en el autobús. **NO MASCOTAS**, en casos excepcionales permanecerán atadas. **NO AUTOMOVILES PARTICULARES**, sólo se permitirán por razones excepcionales.

MARCHA A CUETO TURIS (CELIS/BUSTRIGUADO)

RECORRIDO: CELIS – BRAÑA ESCONDIDA – COLLADA DEL TALADRO – CUETO TURIS 925m – CASTRO RUBIO – LLASCA DE LOS MOROS – BUSTRIGUADO (OPCIONAL HASTA LA COCINA).

DISTANCIA: 17.44 Km.

DESNIVEL POSITIVO ACUMULADO: 982.92 m.

DESNIVEL NEGATIVO ACUMULADO: 1043.29 m.

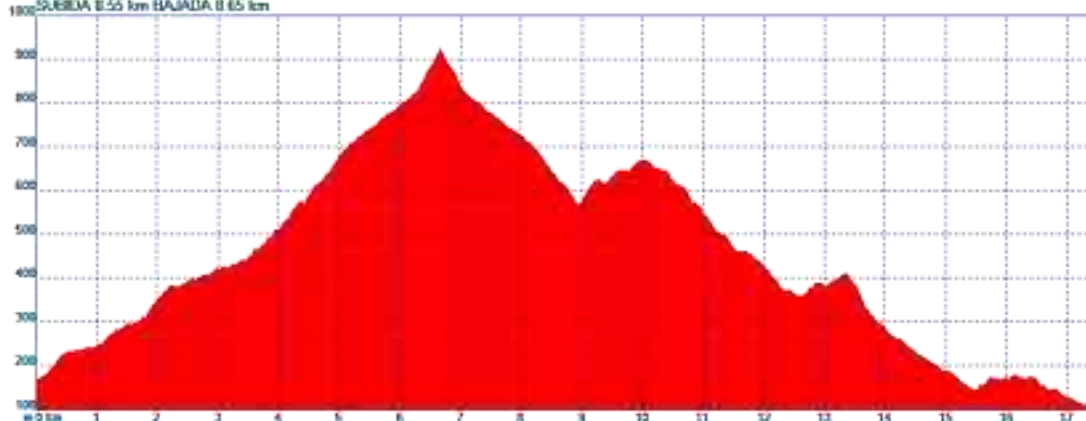
TIEMPO ESTIMADO: 7:00 h.

DIFICULTAD SOBRE 5: 3

EQUIPO: Buen calzado, ropa de invierno, bebida, comida y licencia de montaña (recomendable).

RECOMENDACIONES: Marcha de cierta dificultad por la distancia y el desnivel, discurre por senderos, sierras, pistas de montaña y requiere de una forma física adecuada para cumplir con los tiempos previstos.

DISTANCIA 17.44 km DESNIVEL POSITIVO 982.92 m DESNIVEL NEGATIVO 1043.29 m
ALTURA INICIAL 167.17 m ALTURA MÁXIMA 924.61 m ALTURA MÍNIMA 106.60 m ALTURA FINAL 106.60 m
SUBIDA 8.55 km BAJADA 8.65 km



MARCHA B

CUETO TURIS (EL SOPLAO/BUSTRIGUADO)

RECORRIDO: EL SOPLAO – COLLADA DEL TALADRO – CUETO TURIS 925m
CASTRO RUBIO – LLASCA DE LOS MOROS – BUSTRIGUADO - (OPCIONAL HASTA
LA COCINA).

DISTANCIA: 16.04 Km.

DESNIVEL POSITIVO ACUMULADO: 733.49 m.

DESNIVEL NEGATIVO ACUMULADO: 1152.56 m.

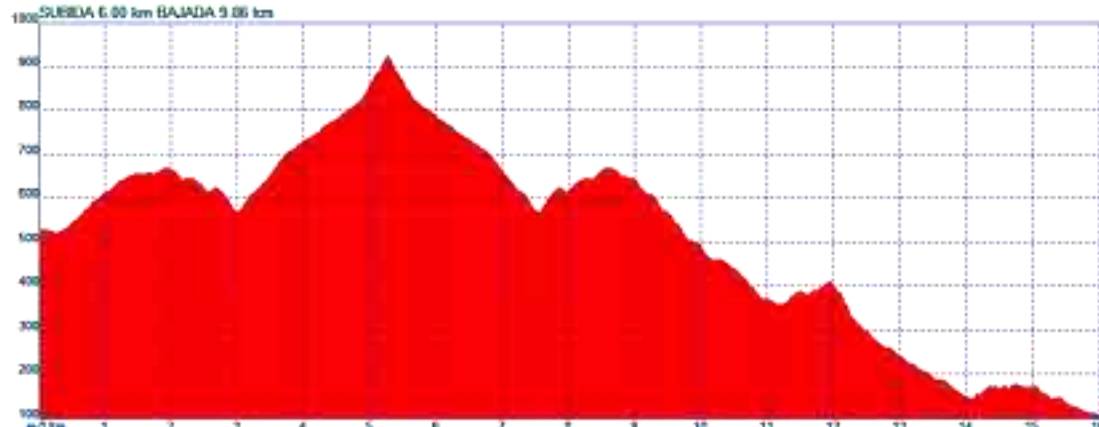
TIEMPO ESTIMADO: 7:00 h.

DIFICULTAD SOBRE 5: 2

EQUIPO: Buen calzado, ropa de invierno, bebida, comida y licencia de montaña (recomendable).

RECOMENDACIONES: Marcha de dificultad moderada que discurre por caminos, sierras y pistas de montaña.

DISTANCIA 16.04 km DESNIVEL POSITIVO 733.49 m DESNIVEL NEGATIVO 1152.56 m
ALTURA INICIAL 525.78 m ALTURA MÁXIMA 924.61 m ALTURA MÍNIMA 195.71 m ALTURA FINAL 106.71 m
SUBIDA 6.90 km BAJADA 9.06 km



MARCHA C EL SOPLAO - BUSTRIGUADO

RECORRIDO: EL SOPLAO – LLASCA DE LOS MOROS – BUSTRIGUADO (OPCIONAL HASTA LA COCINA).

DISTANCIA: 9.28 Km.

DESNIVEL POSITIVO ACUMULADO: 244.31 m.

DESNIVEL NEGATIVO ACUMULADO: 663.38 m.

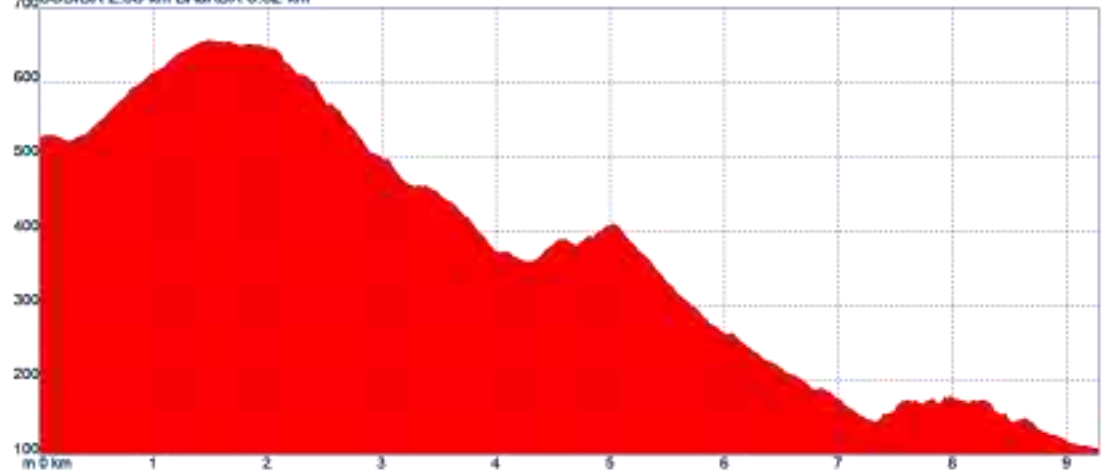
TIEMPO ESTIMADO: 6:00 h.

DIFICULTAD SOBRE 5: 1

EQUIPO: Buen calzado, ropa de invierno, comida y licencia de montaña (recomendable).

RECOMENDACIONES: Marcha sencilla que discurre por caminos, sierras y pistas de montaña.

DISTANCIA 9.28 km DESNIVEL POSITIVO 244.31 m DESNIVEL NEGATIVO 663.38 m
ALTURA INICIAL 525.78 m ALTURA MAXIMA 656.48 m ALTURA MINIMA 106.71 m ALTURA FINAL 106.71 m
SUBIDA 2.58 km BAJADA 6.62 km



FEDERATE

Licencia Federativa FEDME/FCDME en curso (2022) Precio Licencia Básica + Club 90 €. Puedes tramitarla con el Grupo de Montaña Orza, te informamos al finalizar la marcha, o visita nuestra página web; www.gmorza.com 679 22 80 55 info@gmorza.com



Ambito de la Licencia Básica (B); España, Portugal, Andorra, Pirineos Francés y Marruecos. **Modalidades Cubiertas;** Excursionismo, Campamentos, Marcha y Senderismo, Rocódromo, Alpinismo, Montaña y Alta Montaña, Escalada, Barrancos, Carrera por Montaña, Espeleología, Raquetas de Nieve, Esqui de Montaña, Snow de Montaña, Vías Ferratas y Splitboard.



Casa Rural Sendero del Saja Besaya

Cobejo 13, Molledo, Cantabria

679 112 793 – 610 544 198

www.casaruralsenderodelsaja.com