


Domingo
17 marzo 2019

* **Peña Porrera** (1271 m)
Peña Boya (1265 m)

*De Puente Asnil a la Venta Viñona
(Liébana, Cantabria)*



Una ruta para disfrutar de
"La Liébana" menos conocida.



CONCEJALÍA DE DEPORTE DE
LOS CORRALES DE BUELNA




PEÑA PORRERA, PEÑA BOYA Y... ¡ABDÓN!

Los días se van alargando y llega el momento de poner **rumbo a Liébana**, un territorio con infinitas posibilidades y siempre muy agradecido para los amigos de las montañas.

Nuestro buen amigo **Abdón Marcos** nos propuso recorrer el cordal que separa los valles de Valderrodies y Pesaguero, ascendiendo a su vértice culminante en Peña Porrera. La salud le ha jugado a Abdón una mala pasada y no va a poder acompañarnos como él deseaba, pero no hemos echado en saco roto su propuesta y, siguiendo sus recomendaciones, te proponemos disfrutar de algunos de esos rincones de **La Liébana**, menos conocidos pero vestidos con todos los atributos para disfrutar de una estupenda jornada de montaña.

Hermosos bosques, bucólicos rincones, recónditas aldeas, paisajes deliciosos para abrir los ojos de par en par y soñar con ellas despiertos, porque eso es lo que te proponemos, abrir los ojos y soñar despierto.

Muchas gracias Abdón por tus recomendaciones, te deseamos lo mejor, que recuperes la salud para disfrutar de tu compañía en las montañas y, sobre todo, para que sigas sorprendiéndonos con esos momentos que solo las gentes sensibles como tú son capaces de captar en una hermosa fotografía. **¡Estamos contigo, Abdón!**



HORARIOS, PARADAS DE AUTOBUSES Y RESERVAS

7:30 h SANTANDER	Apeadero de La Marga
7:30 h LOS CORRALES DE BUELNA	Terminal de autobuses
7:45 h SANTIAGO DE CARTES	Parada Missiego
7:55 h TORRELAVEGA	Pabellón La Habana Vieja
8:10 h CAVIEDES	Área de Servicio

PRECIO: 10,00 €

RESERVAS: Móvil: **679 228 055** (por llamada o WhatsApp).
E-mail: info@gmorza.com

PAGO: Al finalizar la actividad.

OBSERVACIONES: Cancelación sin cargos hasta el martes previo, posteriormente será obligatorio abonar el importe.



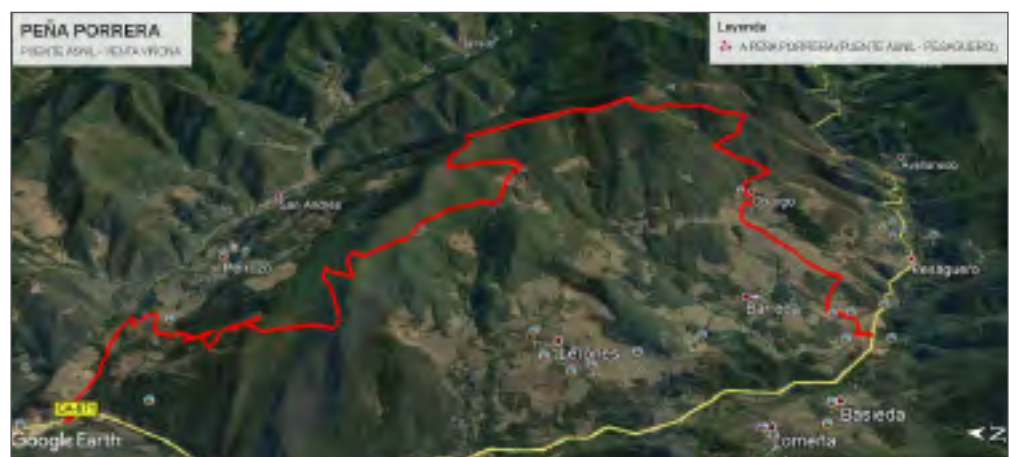
OPCIONES DE RUTAS

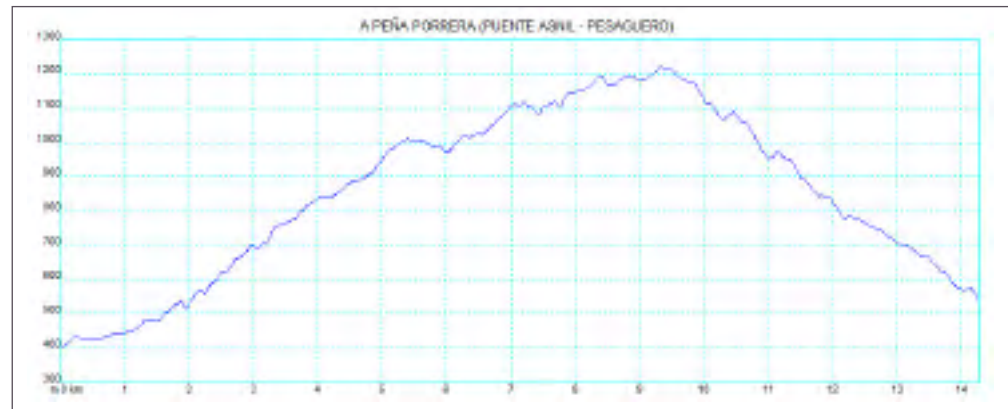
MARCHA A

ITINERARIO: Puenteasnil – Narezo – Milebaños – Las Cabañas – Peña Porrera (1271 m) – Peña Boya (1265 m) – Obargo – Dosamantes – Venta Viñona.

Información útil

Distancia total:	14 km
Desnivel positivo acumulado:	1088 m
Desnivel negativo acumulado:	947 m
Tiempo estimado:	7 horas
Nivel de dificultad sobre 5:	3 (medio-alto)



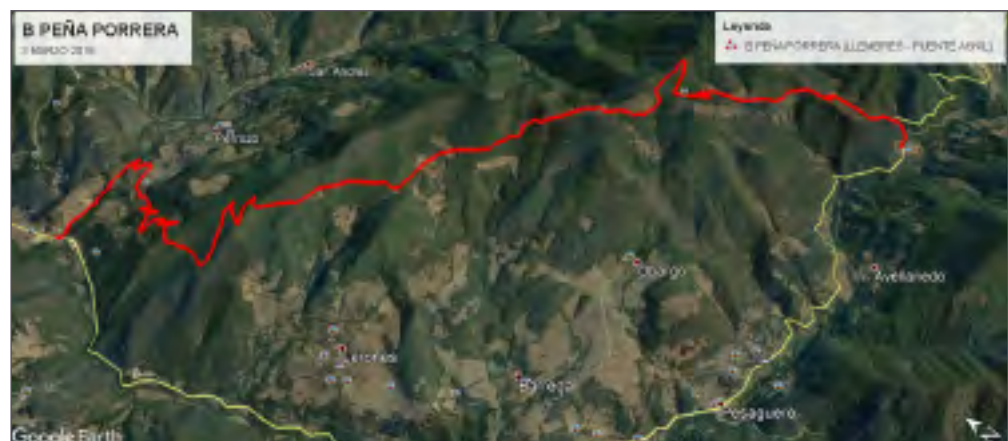


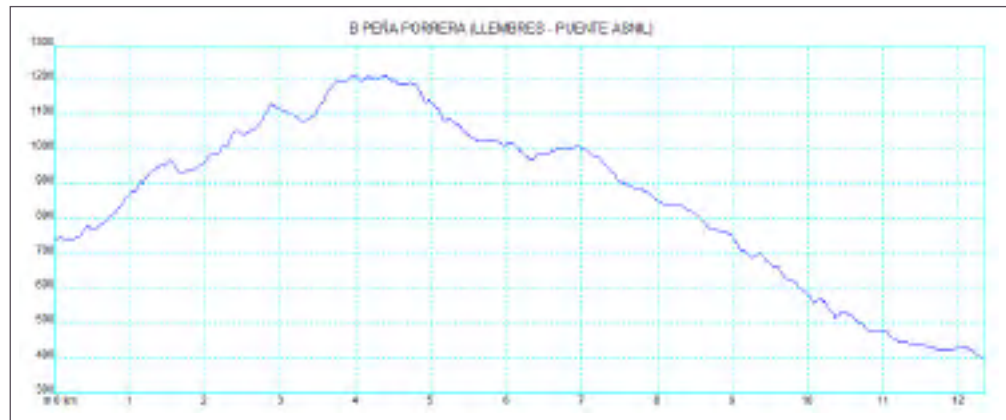
MARCHA B

ITINERARIO: Llebres – Casa de Armenao – Casas de Lamares – Peña Porrera – Las Cabañas – Milebaños – Narezo – Puente Asnil.

Información útil

Distancia total:	12 km
Desnivel positivo acumulado:	729 m
Desnivel negativo acumulado:	1062 m
Tiempo estimado:	6 horas
Nivel de dificultad sobre 5:	3 (medio)



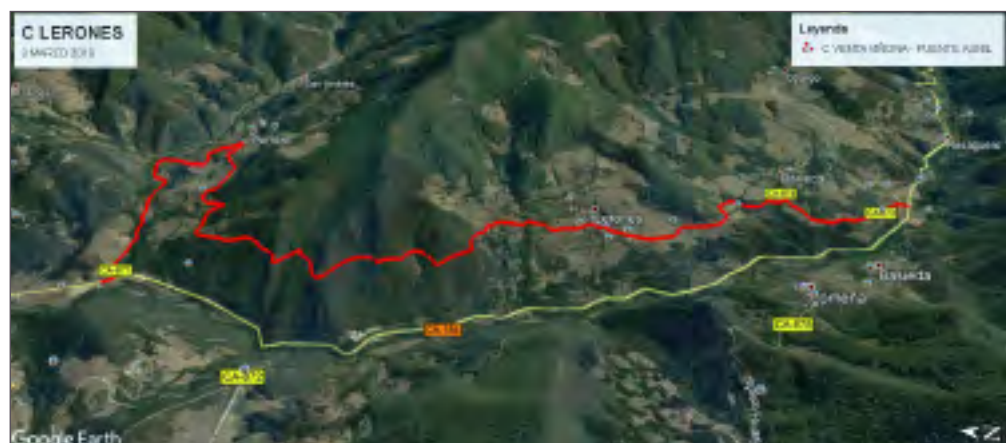


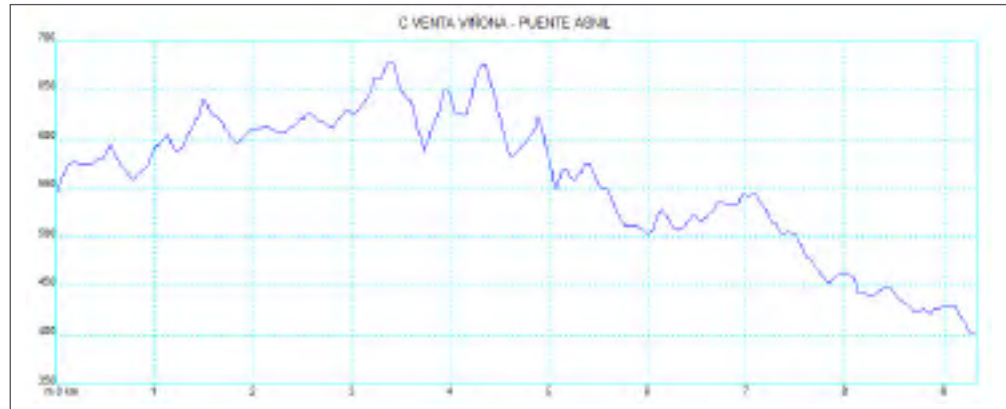
MARCHA C

ITINERARIO: Venta Viñona – Lerones – Narezo – Perrozo – Celoca – Sana – Puente Asnil.

Información útil

Distancia total:	9 km
Desnivel positivo acumulado:	527 m
Desnivel negativo acumulado:	669 m
Tiempo estimado:	4 horas
Nivel de dificultad sobre 5:	2 (bajo-medio)





CUADERNO DE CAMPO

PESAGUERO

Este municipio formó parte del antiguo valle de Valdeprado. Los pueblos que lo componen aparecen citados en la documentación medieval, aunque algunos, como es el caso de Dollayo en las cercanías de Lerones, Horres en Lomeña, Armada cerca de Vendejo y Cariezo antes de llegar a la población de Cueva, han desaparecido.

Las entidades de población que existen en la actualidad son las siguientes: **Pesaguero, Avellanedo, Cueva, Barreda, Lomeña, Valdeprado, Lerones, Vendejo y Caloca**, con sus correspondientes barrios. La historia y dependencia de los habitantes de estos lugares estaba íntimamente ligada a la historia del **monasterio de Santa María de Piasca**, hasta que este pasó a depender del monasterio de Sahagún, a partir del siglo XII.

Aún aparecen núcleos de población en el siglo XIV, como **Pesaguero** y **Obargo**, que mantienen algún tipo de dependencia con el monasterio de Sahagún.

Las Ordenanzas de los pueblos del antiguo valle de Valdeprado regulaban la vida y las costumbres de los vecinos de los diferentes pueblos. Así encontramos como en el pueblo de



Pesaguero, típica población lebaniega.



Casas de Pesaguero.

Avellanedo todos los vecinos tenían la obligación de sembrar tres cuartos de trigo, y la persona que llegaba al pueblo en cuenta de avecindarse tenía que pagar al concejo tres cántaras de vino, una fanega de trigo y un carnero de dos años; también se prohibía recoger en el pueblo a gente forastera y tenerla más de una noche en casa, tocar a concejo sin ordenarlo, y el pastor del ganado tenía que ser respetado por todos los vecinos.

En el Catastro del Marqués de la Ensenada, en el siglo XVIII, los pueblos del valle de Valdeprado eran de señorío y pertenecían a la Casa del Infantado, a quien pagaban por dicho motivo los derechos de alcabalas.

A partir del año 1822, los pueblos del valle comenzaron a formar parte del **municipio de Pesaguero**. Desde la antigua Venta de La Viñona una carretera nos conducirá a los núcleos de población de **Dos Amantes, Barreda, Obargo y Lerones**.

A partir del año 1822, los pueblos del valle comenzaron a formar parte del **municipio de Pesaguero**. Desde la antigua Venta de La Viñona una carretera nos conducirá a los núcleos de población de **Dos Amantes, Barreda, Obargo y Lerones**.

LERONES

Lerones ya se cita en el año 831 en una donación a la iglesia de Santa María de Baró y en la que se menciona la existencia de la iglesia de Santa María de Lerones. En el siglo XIV era propiedad de don Tello y de la abadía de Lebanza. Cerca de Lerones existió la población de **Dollayo**, documentada desde el año 1137 y también en 1352. Por los restos encontrados en la zona —piedras labradas y calcinadas— parece



Vista general de Lerones.

ser que pudo desaparecer en un incendio. Encima de Lerones hay un monte de roble que domina la población y llamado **El Castro**, donde hubo un antiguo castro cántabro del que aún existen restos.

La iglesia actual de **Lerones** se construyó en el año 1866 aprove-

chando restos románicos de la anterior iglesia. Se conservan de dicha época los guardapolvos de los huecos de las campanas y una imposta que recorre longitudinalmente la base de los vanos, además de todas las ventanas de la iglesia y pórtico aledaño. También se aprecian las bases erosionadas sobre las cuales se encontraban los fustes que conformaban el arco de entrada de la puerta principal. En las inmediaciones de la iglesia apareció una necrópolis medieval. Como dato curioso y anecdótico citar que en la parte superior del muro norte de la iglesia se observa una calavera y dos tibias cruzadas que, según los vecinos del pueblo, corresponden al párroco que tuvo la iniciativa de construir la nueva iglesia.

En Lerones existía una panera de grandes dimensiones donde se guardaba el trigo por medio de un fiador. Cuando escaseaba el cereal el vecino necesitado sacaba una fanega, que volvía a reponer en tiempo de recolección, más una maquila que se cobraba de intereses. En la carretera general que conduce a Piedras Luengas, por debajo de Lerones, se ve un antiguo puente medieval en el lugar de **Peña Corvel**. Cerca de Lerones se encuentran las poblaciones de Dos Amantes, Barreda y Obargo, pertenecientes al antiguo Alfoz de Biembibre, citado desde el año 1041.



RECOMENDAMOS

Si quieres informarte o hacerte socio del Grupo de Montaña ORZA nos lo comentas, estaremos encantados de atenderte.

Más información en nuestra página web:

<http://www.gmorza.com/hazte-socio/>

Licencia Federativa FEDME/FCDME año 2019. Puedes tramitarla con el Grupo de Montaña Orza. Te informaremos de cómo hacerlo al finalizar la marcha, o bien visita el siguiente enlace:

<http://www.gmorza.com/federarse/>

NECESARIO

Disponer del equipo adecuado para la actividad:

Calzado de montaña, mochila, bastones, capa o paraguas, ropa de abrigo, guantes, comida y bebida.



MÁS INFORMACIÓN Y RESERVAS

Grupo de Montaña ORZA

679 228 055 - info@gmorza.com - www.gmorza.com